



Powiatowy Zarząd Dróg w Hrubieszowie

ul. Grabowiecka 18 b 22-500 Hrubieszów
(084) 6962091, 6962092 ; fax. 6962595, ZUD 6964809
e-mail: sekretariat@pzd.powiathrubieszow.pl



OCENA STANU TECHNICZNEGO DRÓG POWIATOWYCH POWIATU HRUBIESZOWSKIEGO

STAN NA 31.12.2022R.

Spis treści

1. Wprowadzenie.	2
2. Długość oraz wykaz sieci dróg powiatowych na dzień 31.12.2022 roku	3
3. Wykaz obiektów mostowych administrowanych przez Powiatowy Zarząd Dróg w Hrubieszowie	10
4. Poprawa stanu technicznego oraz bezpieczeństwa ruchu.....	13
4.1 Wypadki drogowe i ich skutki w latach	13
5. Infrastruktura drogowa	14
5.1 Rodzaj nawierzchni.....	14
6. Stan nawierzchni.	20
•Gmina Miejska Hrubieszów 36,860 km	21
•Gmina Werbkowice 79,215km	25
•Gmina Uchanie 49,916 km	28
•Gmina Horodło 34,231km	31
•Gmina Mircze 110,901km	34
•Gmina Hrubieszów 111,255 km	37
•Gmina Trzeszczany 50,313 km	40
•Gmina Dołhobyczów 88,737 km.....	43
6.1 Stan techniczny dróg powiatowych w Powiecie Hrubieszowskim na dzień 31.12.2022r.	46
7. Mostowe obiekty inżynierskie - stan z kontroli okresowej	48
8. Wykonanie remontów i przebudów nawierzchni dróg powiatowych w roku 2022	50
9. Wykonanie remontów i przebudów obiektów mostowych w roku 2022	53
10. Wykonanie remontów i przebudów chodników oraz ścieżek rowerowych przy drogach powiatowych w roku 2022	53
11. Wykaz dróg wyremontowanych na Obwodzie Drogowym Nr 1 w Hrubieszowie na dzień 31.12.2022 r. systemem własnym.....	54
12. Wykaz dróg wyremontowanych na Obwodzie Drogowym Nr 2 w Witkowie na dzień 31.12.2022 r. systemem własnym	58
13. Realizacje zadań na drogach powiatowych administrowanych przez PZD w 2022r.	60

1. Wprowadzenie.

Sporządzenie informacji o stanie technicznym dróg wynika z art. 20 ust. 10 ustawy o drogach publicznych z dnia 21 marca 1985 r (t.j. Dz.U. 2023 poz. 645 z późn. zm.), który stanowi, iż do zarządcy drogi należy „*przeprowadzanie okresowych kontroli stanu dróg i drogowych obiektów inżynierskich oraz przepraw promowych, w tym weryfikacja cech i wskazanie usterek, które wymagają prac konserwacyjnych lub naprawczych, ze szczególnym uwzględnieniem ich wpływu na stan bezpieczeństwa ruchu drogowego, w tym stan bezpieczeństwa szczególnie zagrożonych uczestników ruchu drogowego*” oraz Statutu Powiatowego Zarządu Dróg w Hrubieszowie, Rozdział 3. Przedmiot i zakres działania § 4 pkt. 11, uchwalonego w dniu 16 kwietnia 2019 roku Uchwała nr VIII/51/2019 Rady Powiatu w Hrubieszowie.

Określa on przedmiot działania PZD, który obejmuje zarządzanie, budowę, przebudowę, remonty, utrzymanie i ochronę w imieniu Powiatu Hrubieszowskiego dróg powiatowych, parkingów, placów obiektów inżynierskich, ciągów pieszych, ścieżek rowerowych, kanałów technologicznych oraz innych obiektów i urządzeń infrastruktury drogowej na terenie Powiatu Hrubieszowskiego.

PZD w Hrubieszowie zarządza 65 odcinkami dróg powiatowych, 6 odcinkami stanowiącymi ulice w mieście Hrubieszów leżącymi w ciągach dróg powiatowych oraz 33 odcinkami stanowiącymi ulice w mieście Hrubieszów o łącznej długości 561,428km, a także obiektami mostowymi w ilości 28 szt. (szczegółowe dane przedstawiono w punkcie nr 2). Ocena zawiera stan nawierzchni dróg powiatowych na terenie Powiatu Hrubieszowskiego i została wykonana z podziałem na stan dobry, zadowalający, niezadowalający, zły. Przedstawiając także długości dróg przydzielone do poszczególnej klasy. W ocenie wskazane są także elementy wpływające na poprawę stanu technicznego – inwestycje oraz remonty nawierzchni realizowane w danym roku.

Do podstawowych czynników wpływających na uszkodzenia nawierzchni zaliczamy przede wszystkim natężenie ruchu pojazdów oraz warunki klimatyczne. Rozwój gospodarki spowodował znaczny wzrost natężenia ruchu pojazdów mechanicznych poruszających się po drogach publicznych na terenie całego kraju, w tym na drogach powiatowych. Odbywający się obecnie po drogach powiatu hrubieszowskiego, które często nie są przystosowane konstrukcyjnie do przenoszenia takich obciążeń jak transport kołowy, który w sposób maksymalny wykorzystuje swoje możliwości przewozowe, powoduje ich sukcesywną degradację.

Również wspomniany klimat panujący w Polsce, a zwłaszcza sezon zimowy (częste wahania temperatur poniżej i powyżej 0^o C oraz opady śniegu i śniegu z deszczem) powoduje w konstrukcjach nawierzchni o dużej ilości spękań znaczne uszkodzenia, co szczególnie można zauważyć po zakończeniu okresu zimowego.

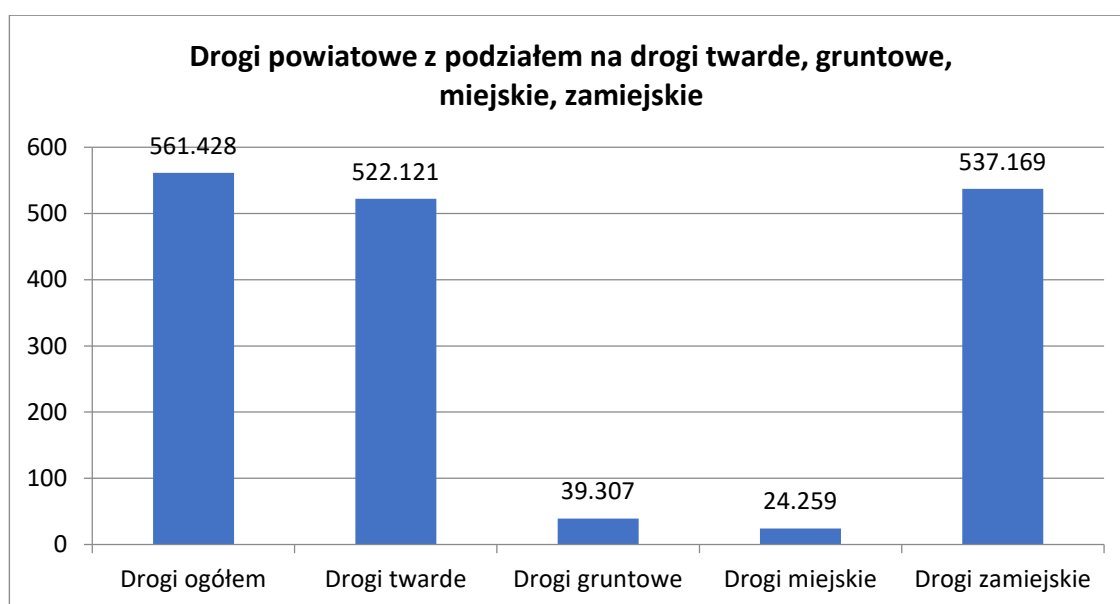
Powiatowy Zarząd Dróg w Hrubieszowie realizując swoje statutowe obowiązki na drogach powiatowych dąży przede wszystkim do zapewnienia bezpieczeństwa ruchu dla jej użytkowników. Działania nasze nakierowane są również na podnoszenie komfortu oraz zwiększaniu estetyki w obrębie pasa drogowego (wymiana tarcz znaków, prostowanie ich do pionu, malowanie słupków do znaków, wycinka zakrzaczeń, wycinka drzew, wymiana starych betonowych barier drogowych na stalowe).

2. Długość oraz wykaz sieci dróg powiatowych na dzień 31.12.2022 roku przedstawia się następująco:

a) łączna ilość dróg 561,428km

w tym:

- drogi twarde 522,121 km, tj. 93,00 %
- drogi gruntowe ulepszone 6,237 km, tj. 1,11%
- drogi gruntowe nieulepszone 33,070 km, tj. 5,89 %
- długość dróg zamiejskich 537,169 km, tj. 95,68 %
- długość dróg miejskich 24,259 km, tj. 4,32 %



WYKAZ DRÓG POWIATOWYCH
Powiat Hrubieszów

Lp.	Klasa drogi	Nr drogi	Nazwa drogi	Lokalizacja		Długość	Nawierzchnia				Nawierzchnia grunt.		Szer. jezdni /m/
				Od km	Do km		Bitumiczn	Klinkier	Brukowcowa	Betonowa	Ulepszona	Nie Ulepsz.	
1.	2.	3.	4.	5.	6.	7.	8.	9.	10.	11.	12.	13.	14.
1.	L	1855 L	Strzelce - Moniatycze	7+170	17+760	10590	10590	-	-	-	-	-	5,0
2.	L	1856 L	Kol. Raciborowice – Kułakowice-Moniatycze	2+312	10+078	7766	7766	-	-	-	-	-	5,5
3.	L	1857 L	Raciborowice - Uchanie	3+065	10+688	7623	4281	1607	-	-	430	1305	5,5
4.	L	1861 L	Turowiec – Uchanie	1+719	5+716	3997	2016	-	-	-	331	1650	5,5
5.	Z	3230 L	Skierbieszów - Hrubieszów	21+734	40+138	18404	18404	-	-	-	-	-	6,0
6.	L	3233 L	Uchanie – Grabowiec	0+000	6+506	6506	3823	2683	-	-	-	-	5,5
7.	L	3234 L	Ornatowice - Skibice	2+810	3+068	258	258	-	-	-	-	-	5,5
8.	L	3235 L	Szystowice -Ostrówek	2+425 4+212	2+590 6+427	2380	1894	-	-	-	-	486	5,0
9.	L	3236 L	Mołodiatycze – Kol. Horyszów	0+ 000	3+068	3068	3068	-	-	-	-	-	5,5
10.	L	3277 L	Hostynne - Koniuchy	0+000	3+010	3010	3010	-	-	-	-	-	5,5
11.	L	3278 L	Kotlice – Wakijów	3+125	8+840	5715	5715	-	-	-	-	-	5,0
12.	L	3287 L	Uchanie - Werbkowice	0+000	23+763	23763	23763	-	-	-	-	-	5,5

13.	L	3400 L	Rozkoszówka - Drohiczany	0+000	4+625	4625	3569	-	-	-	-	1056	5,5
14.	L	3401 L	Kol.Staszic - Miedniki	0+000	5+885	5885	1100	1428	-	-	2038	1319	5,5
15.	L	3402 L	Kol.Staszic – Zadębcze	0+000	6+917	6917	6917	-	-	-	-	-	5,0
16.	L	3403 L	Teratyn - Niele dew	0+000	9+549	9549	7365	2184	-	-	-	-	5,5
17.	Z	3404 L	Teratyn – Horodło	0+000	20+271	20271	20271	-	-	-	-	-	6,0
18.	L	3405 L	Horodło – Szpikoł osy	0+000	8+215	8215	8215	-	-	-	-	-	5,5
19.	L	3406 L	Annopol - Szpikoł osy	0+000	4+492	4492	4492	-	-	-	-	-	5,5
20.	L	3407 L	Matcze – Hrubieszów	0+000	14+715	14715	14715	-	-	-	-	-	5,5
21.	L	3408 L	Kobło – Husynne	0+000	4+414	4414	4414	-	-	-	-	-	5,5
22.	L	3409 L	Horodło - Strzyżów	0+000	6+506	6506	6506	-	-	-	-	-	5,5
23.	L	3410 L	Łuszków – Strzyżów	0+000	6+090	6090	6090	-	-	-	-	-	5,5
24.	L	3411 L	Dziekanów – Teptiuków	0+000	3+739	3739	3739	-	-	-	-	-	5,0
25.	L	3412 L	Hrubieszów – Teptiuków	0+000	3+617	3617	3617	-	-	-	-	-	5,5
26.	L	3413 L	Obrowiec – Brodzica	0+000	6+565	6565	4868	-	-	-	77	1620	5,0
27.	L	3414 L	Moniatycze – Niele dew	0+000	6+540	6540	3726	-	-	-	-	2814	5,5
28.	L	3415 L	Niele dew – Wilków	0+000	7+440	7440	7440	-	-	-	-	-	5,0
29.	L	3416 L	Podhorce – Terebiń	0+000	8+516	8516	8516	-	-	-	-	-	5,0
30.	L	3417 L	Drogojówka – Trzeszczany	0+000	7+343	7343	7343	-	-	-	-	-	5,5
31.	L	3418 L	Zaborce – Hostynne	0+000	6+958	6958	5078	-	-	-	-	1880	5,5
32.	L	3419 L	Werbkowice – Kotorów	0+000	4+899	4899	4899	-	-	-	-	-	5,5
33.	L	3420 L	Malice - Honiatycze	0+000	6+320	6320	6320	-	-	-	-	-	5,5
34.	L	3421 L	Werbkowice – Tyszowce- Czartowiec Łuszczów	0+000	10+496	10496	10496	-	-	-	-	-	5,5
35.	L	3422 L	Bormańce – Werbkowice	0+000	4+125	4125	2421	-	81	-	-	1623	5,5
36.	L	3423 L	Bormańce- Czerniczyn	0+000	6+152	6152	4190	-	-	-	-	1962	5,0
37.	L	3424 L	Terebiń - Mieniany –	0+000	10+457	10457	8659	-	-	-	-	1798	5,5
38.	L	3425 L	Terebiń – Modryniec	0+000	8+723	8723	8723	-	-	-	-	-	5,0

39.	L	3426 L	Sahryń – Malice	0+000	4+326	4326	4326	-	-	-	-	-	5,5
40.	L	3427 L	Sahryń – Modryń	0+000	7+215	7215	7215	-	-	-	-	-	5,0
41.	L	3428 L	Adelina – Wronowice	0+000	5+494	5494	5494	-	-	-	-	-	5,5
42.	L	3429 L	Adelina – Kryłów	0+000	21+970	21970	20214	1756	-	-	-	-	5,5
43.	L	3430 L	Hrubieszów – Cichobórz- Dołhobyczów	0+600	27+555	26955	26955	-	-	-	-	-	5,5
44.	L	3431 L	Hrubieszów – Gródek	0+000	3+988	3988	3988	-	-	-	-	-	6,0
45.	Z	3432 L	Hrubieszów-Kryłów- Dołhobyczów – Gr.Państwa	0+000	37+984	37984	37984	-	-	-	-	-	5,5
46.	L	3433 L	Cichobórz – Kosmów	0+000	2+980	2980	2980	-	-	-	-	-	5,5
47.	L	3434 L	Mircze – Grafka	0+000	8+665	8665	5745	2920	-	-	-	-	5,0
48.	L	3435 L	Miętkie – Mircze	0+000	7+709	7709	7709	-	-	-	-	-	5,0
49.	L	3436 L	Miętkie – Nabród – Kmiczyn – Żulice	0+000	6+848	6848	2748	-	-	4100	-	-	5,5
50.	L	3437 L	Lipowiec – Wereszyn	0+401	14+915	14514	14514	-	-	-	-	-	5,0
51.	L	3438 L	Mircze – Stara Wieś- Łykoszyn –Telatyn	0+000	9+410	9410	5400	-	-	4010	-	-	5,5
52.	L	3439 L	Dutrów – Łykoszyn- Radostów-Poturzyn	3+177	6+846	3669	3669	-	-	-	-	-	5,5
53.	L	3440 L	Mircze - Smoligów	0+000	5+880	5880	5880	-	-	-	-	-	5,5
54.	L	3441 L	Kol. Małków - Smoligów – Wereszyn	0+000	8+995	8995	7798	-	-	-	1197	-	5,5
55.	L	3443 L	Wólka Poturzyńska – Witków	0+000	5+328	5328	5328	-	-	-	-	-	5,0
56.	L	3444 L	Poturzyn - Siekierzyńce	0+000	7+045	7045	3215	-	-	2592	1238	-	5,0
57.	L	3445 L	Nowosiółki – Żabcze – Oszczów	4+015	10+981	6966	6746	-	-	-	-	220	5,5
58.	L	3446 L	Honiatyn – Oszczów	0+000	3+883	3883	3033	-	-	-	-	850	5,5
59.	L	3447 L	Poturzyn - Żabcze	2+690	5+054	2364	1385	-	-	-	-	979	5,5
60.	L	3448 L	Suszów – Hulcze	1+136	6+183	5047	4631	-	416	-	-	-	5,0

61.	L	3449 L	Uśmierz – Huleze- Ułhówek	0+000	17+671	17671	17671	-	-	-	-	-	5,5
62.	L	3450 L	Poturzyn – Przewodów – Tarnoszyn	4+255	13+770	9515	9515	-	-	-	-	-	5,5
63.	L	3451 L	Nowosiółki – Liski	2+543	4+195	1652	805	-	-	-	-	847	5,0
64.	L	3452 L	Huleze – Dłużniów – Myców-Budynin	0+000	8+445	8445	3769	-	-	-	-	4676	5,0
65.	L	3453 L	Moniatycze – Szpikołosy	0+000	6+002	6002	6002	-	-	-	-	-	5,5
R A Z E M :						537169	482996	12578	497	10702	5311	25085	

Wykaz ulic leżących w ciągach dróg powiatowych stanowiące ulice miejskie Miasta Hrubieszów administrowane przez Powiatowy Zarząd Dróg w Hrubieszowie

Lp	Nr drogi	Klasa drogi	Nazwa ulicy	Długość	Twarda				Gruntowa			
					bitumiczna	betonowa	kostka	brukowcowa	stabilizowana cementem	wzmocnione żwirem	naturalna	
1	3473L	G	Mickiewicza	356	356							
2	3474L	G	Narutowicza	587	587							
3	3476L	G	Polna	993	993							
4	3487L	G	Piłsudskiego	876	876							
5	3457L	Z	Bat. Chłopskich	1130	1130							
6	3458L	Z	Ciesielczuka	746	746							
7	3459L	Z	Listopadowa	607	607							
8	3460L	Z	Działkowa	972	972							
9	3462L	Z	Grotthusów	642	642							
10	3463L	Z	Grunwaldzka	548	548							

11	3467L	Z	Królowej Jadwigi	733	733						
12	3468L	Z	Górna	363	363						
13	3470L	Z	Ludna	446	446						
14	3477L	Z	Prosta	200	200						
15	3482L	Z	Targowa	367	367						
16	3485L	Z	Wesoła	830	830						
17	3454L	L	Antonówka	1177							1177
18	3455L	L	Bartłomieja	374	374						
19	3461L	L	Gęsia	111		111					
20	3464L	L	Władysława Jagiełły	1042	300						742
21	3465L	L	Marii Konopnickiej	930	930						
22	3466L	L	Komandora Krawczyka	738	229					509	
23	3469L	L	Lipice	2982	1589						1393
24	3471L	L	Matejki	394	394						
25	3475L	L	Podzamcze	250	250						
26	3478L	L	Bolesława Prusa	304	304						
27	3479L	L	27 Wołyńska Dywizja piechoty Ak	68	68						
28	3479L	L	Pogodna	108	108						
29	3480L	L	Szewska	348	201	147					
30	3481L	L	Mjr.H. Dobrzańskiego "Hubala"	292	292						
31	3483L	L	Teresówka	661	661						
32	3484L	L	Uchańska	4030		105					3925
33	3486L	L	Wspólna	54	54						
RAZEM				24259	16150	363	0	0	0	509	7237

Wykaz ulic leżących w ciągach dróg powiatowych na terenie Miasta Hrubieszów administrowanych przez Powiatowy Zarząd Dróg w Hrubieszowie

Lp.	Klasa drogi	Nr drogi	Nazwa drogi	Lokalizacja		Długość	Nawierzchnia twarda	Nawierzchnia grunt.		Szer. jezdni /m/
				Od km	Do km			Ulepszona	Nie ulepszona	
<i>1.</i>	<i>2.</i>	<i>3.</i>	<i>4.</i>	<i>5.</i>	<i>6.</i>	<i>7.</i>	<i>8.</i>	<i>9.</i>	<i>10.</i>	<i>11.</i>
1	G	3432L	Nowa			2647	2647	-	-	
2	G	3430L	Kolejowa			2129	2129	-	-	
3	G	3407L	Dziekanowska			1310	1310	-	-	
4	G	3230L	Grabowiecka			1813	1813	-	-	
5	G	3412L	Dwernickiego			2517	2517	-	-	
6	L	3431L	Gródecka			2185	2185	-	-	
R A Z E M :						12601	12601	0	0	

3. Wykaz obiektów mostowych administrowanych przez Powiatowy Zarząd Dróg w Hrubieszowie

łącznie ilość mostów - 28 szt. o długości 564,13mb

w tym:

- mosty stalowe - 9 szt. 183,50mb
- mosty żelbetowe - 18 szt. 326,13mb
- mosty o konstrukcji sprężonej - 1 szt. 54,50 mb

Lp.	Nr drogi	Miejscowość	Długość całkowita [m]	Szerokość całkowita [m]	Powierzchnia [m ²]	Przeszkoda
<i>Mosty stalowe /poza miastem/</i>						
1.	3415	Wilków	15,60	8,28	129,17	Henrykówka
2.	3413	Obrowiec	12,80	8,40	107,52	Białka
3.	1855	Moniatycze	7,00	8,40	58,80	r.b.n.
4.	3421	Wronowice	29,70	6,40	190,10	Huczwa
5.	3422	Terebiniec	9,00	6,40	57,60	r.b.n.
6.	3422	Werbkowice	46,80	9,80	458,64	Huczwa
7.	3432	Kosmów	30,60	9,76	298,66	Bukowa

8.	3429	Małków	13,00	8,40	109,20	Bukowa
9.	3449	Sulimów	19,00	8,40	159,60	Krynica
Mosty żelbetonowe /poza miastem/						
10.	3230	Mołodiatycze	7,90	9,56	75,52	r.b.n.
11.	3230	Trzeszczany	7,90	9,56	75,52	r.b.n.
12.	3230	Nieledew	9,50	10,23	97,18	Białka
13.	1857	Putnowice	4,80	8,19	39,31	Uchańka
14.	3236	Zaborce	12,00	9,20	110,40	r.b.n.
15.	3407	Dzieszanów	12,00	9,92	119,04	r.b.n.
16.	3421	Werbkowice	36,10	6,42	231,76	Huczwa
17.	3420	Malice	36,10	9,92	358,11	Huczwa
18.	3420	Kotorów	18,00	9,92	178,56	Sieniucha
19.	3430	Cichobórz	21,00	7,90	165,90	Bukowa
20.	3432	Prehoryłe	12,00	9,92	119,04	r.b.n.
21.	3434	Szychowice	27,00	9,92	267,84	Bukowa

22.	3449	Hulcze	10,50	8,40	88,20	r.b.n.
23.	3449	Hulcze	7,50	8,40	63,00	r.b.n.
24.	3421	Werbkowice	41,44	6,70	277,65	Huczwa
<i>Mosty o konstrukcji sprężonej /poza miastem/</i>						
25.	3416	Podhorce	54,50	12,20	664,90	Huczwa
<i>Mosty żelbetonowe /na terenie miasta/</i>						
26.	3452	ul. Ciesielczuka	20,19	8,75	177,00	Huczwa
27.	3260	ul. Działkowa	4,80	5,54	26,59	Kanał Huczwy
28.	3470	ul. Ludna	37,40	18,50	691,90	Kanał Huczwy

4. Poprawa stanu technicznego oraz bezpieczeństwa ruchu.

Przebudowa dróg polegająca na wzmocnieniu konstrukcji nawierzchni poprzez wbudowanie kruszywa oraz masy mineralno-asfaltowej w postaci warstwy wiążącej i ścieralnej lub wyrównanie istniejącej nawierzchni masą mineralno-asfaltową, a następnie wykonanie warstwy wiążącej i ścieralnej jest głównym czynnikiem wpływającym na poprawę bezpieczeństwa ruchu drogowego. Powyższe działania poprawiają równość podłużną i poprzeczną, szorstkość czy nośność nawierzchni oraz eliminują zjawiska koleinowania. Przebudowy dróg mogą obejmować także renowację rowów, wykonanie nowych urządzeń odwadniających, wyprofilowanie lub utwardzenie poboczy, a także aktualizację stałej organizacji ruchu.

Należy zauważyć, że na poprawę bezpieczeństwa na drogach powiatowych nie wpływa jedynie przebudowa nawierzchni ale również budowa chodników i ścieżek rowerowych przy drogach powiatowych, w roku 2022 wybudowano ich 270mb.

W ramach poprawy bezpieczeństwa Powiatowy Zarząd Dróg sukcesywnie wymienia oznakowanie pionowe, które jest mało czytelne lub uszkodzone na nowe - w 2022 roku zakupiono 266 szt. nowych znaków drogowych oraz ustawiono 193 szt. Rokrocznie odnawiane jest również istniejące oznakowanie poziome wraz z przejściami dla pieszych – w 2022 roku odnowiono 4665,58 m².

W 2022 roku PZD kontynuował współpracę w ramach poprawy bezpieczeństwa oraz monitorowania zdarzeń na drogach powiatowych z Komendą Powiatową Policji w Hrubieszowie.

4.1 Wypadki drogowe i ich skutki w latach 2022-2017					
Lata	Rodzaj terenu	Liczba wypadków		Liczba ofiar śmiertelnych	Liczba rannych osób
		Ogółem	W tym z ofiarami śmiertelnymi		
2022	Miasto Hrubieszów	3	0	0	3
	Poza granicami administracyjnymi miasta	1	0	0	1
2021	Miasto Hrubieszów	1	1	1	0
	Poza granicami administracyjnymi miasta	6	1	1	6

2020	Miasto Hrubieszów	1	0	0	1
	Poza granicami administracyjnymi miasta	1	0	0	1
2019	Miasto Hrubieszów	3	0	0	3
	Poza granicami administracyjnymi miasta	4	0	0	6
2018	Miasto Hrubieszów	2	0	0	3
	Poza granicami administracyjnymi miasta	7	1	1	7
2017	Miasto Hrubieszów	2	1	1	1
	Poza granicami administracyjnymi miasta	6	0	0	9

5. INFRASTRUKTURA DROGOWA

Infrastruktura drogowa - rozumie się przez nią elementy sieci transportowej które są użytkowane przez wszelakie środki transportu w czasie ich ruchu i spoczynku. Infrastruktura drogowa jest jednym z ważniejszych elementów składowych funkcjonowania terenów zurbanizowanych. Jest ona gruntem dla ciągle rozwijającej się gospodarki, łącznikiem różnych obszarów funkcjonalnych w mieście jak i daje możliwość połączenia z innymi miastami. *(Kudłacz T, 2015, s 33, 34)*

5. 1 Rodzaj nawierzchni

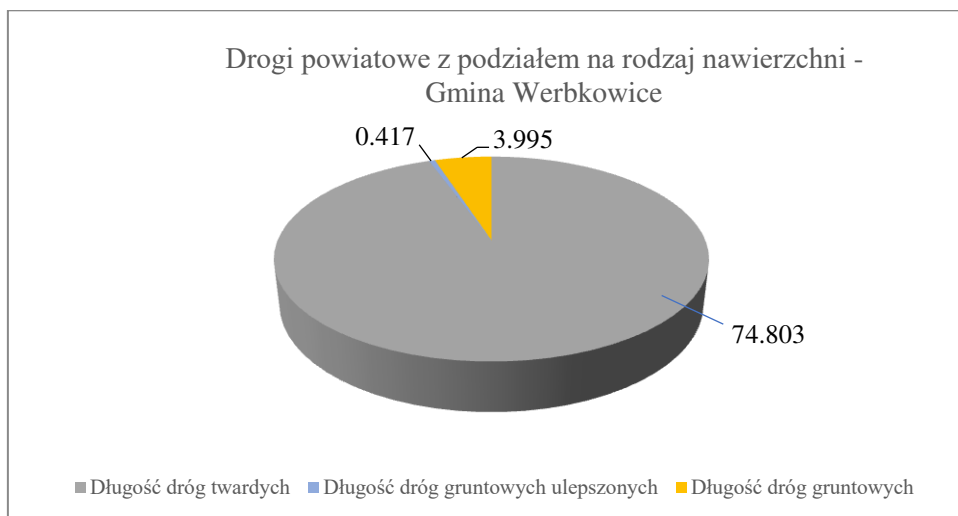
Łączna długość publicznych dróg powiatowych administrowanych przez Powiatowy Zarząd Dróg w Hrubieszowie wynosi 561,428 km.

Drogi przebiegają przez teren 8 gmin:

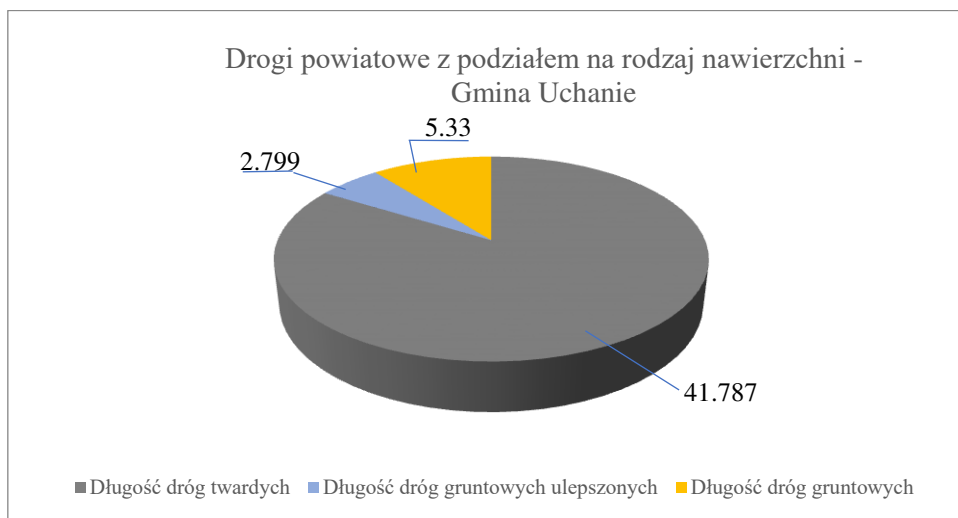
•Gminy Miejskiej Hrubieszów 36,860 km (w tym nawierzchnia: twarda 29,114 km, gruntowa ulepszona 0,509km, gruntowa 7,237km)



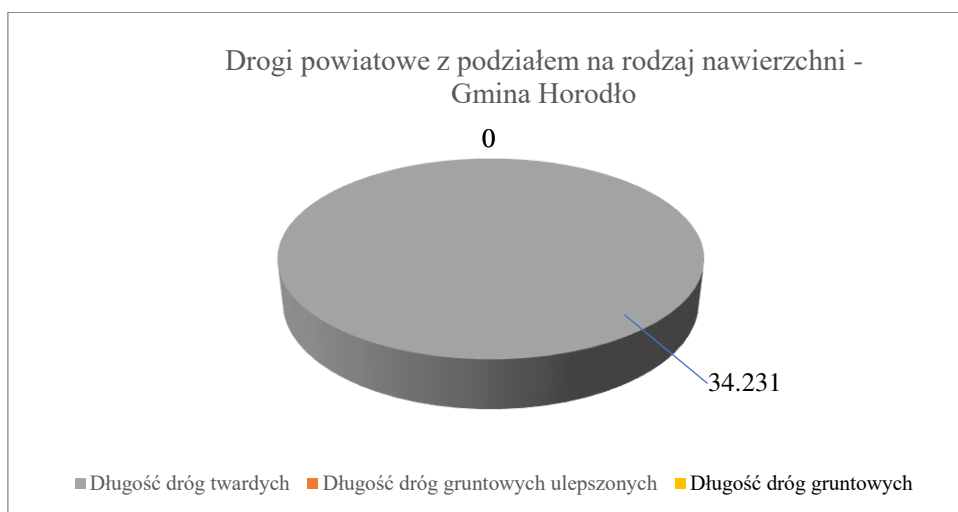
•Gminy Werbkowice 79,215km (w tym nawierzchnia: twarda 74,803km, gruntowa ulepszona 0,417km, gruntowa 3,995km)



•Gminy Uchanie 49,916 km (w tym nawierzchnia: twarda 41,787km, gruntowa ulepszona 2,799km, gruntowa 5,330km)



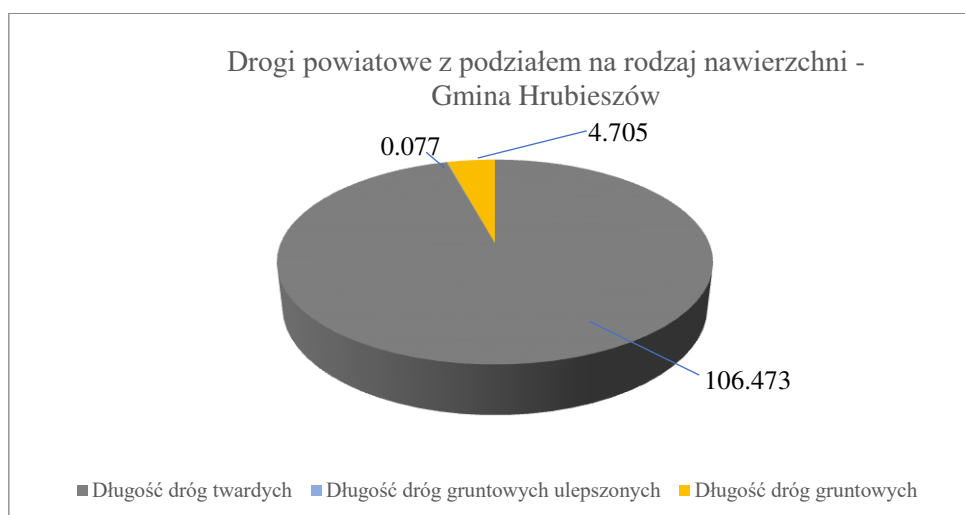
•Gminy Horodło 34,231 km (w tym nawierzchnia: twarda 34,231km)



•Gminy Mircze 110,901 km (w tym nawierzchnia: twarda 109,704km, gruntowa ulepszona 1,197km)



•Gminy Hrubieszów 111,255km (w tym nawierzchnia: twarda 106,473km, gruntowa ulepszona 0,077km, gruntowa 4,705km)



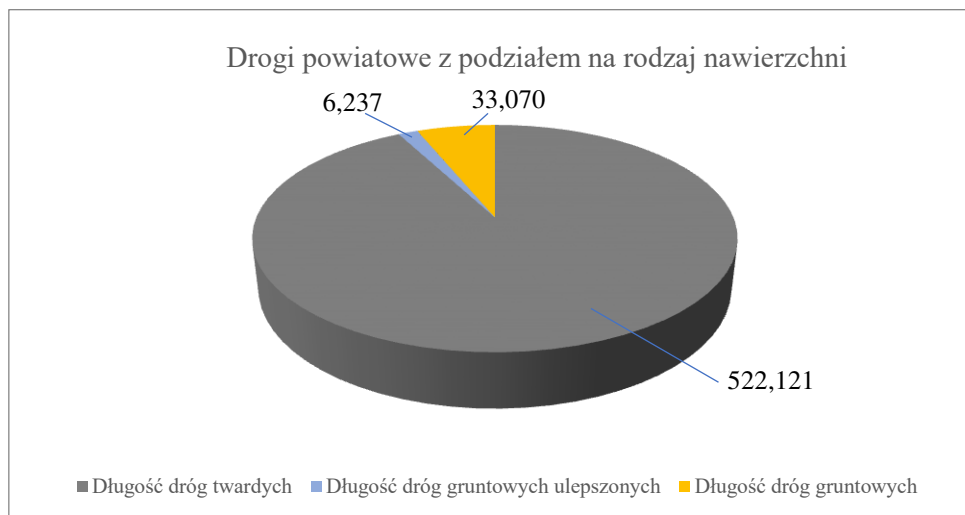
•Gminy Trzeszczany 50,313km (w tym nawierzchnia: twarda 46,082km, gruntowa 4,231km)



•Gminy Dołhobyczów 88,737km (w tym nawierzchnia: twarda 79,927km, gruntowa ulepszona 1,238km, gruntowa 7,572km)



Łącznie na terenie powiatu hrubieszowskiego występuje 561,428km dróg w tym o nawierzchni: twardej 522,121km, gruntowej ulepszonej 6,237km oraz gruntowej 33,070km, co obrazuje poniższy diagram



6. STAN NAWIERZCHNI.

Oceny stanu technicznego dokonano przyjmując następujące kryteria:

dobry	poziom pożądaný	Nawierzchnie nowe, odnowione i eksploatowane, dopuszczalne występowanie sporadycznych uszkodzeń, nawierzchnie nie wymagające remontów
zadowolający		
niezadowolający	poziom ostrzegawczy	Nawierzchnie ze znaczącymi uszkodzeniami, wymagane zaplanowanie remontu
zły	poziom krytyczny	Nawierzchnia z licznymi i rozległymi uszkodzeniami, wymagany natychmiastowy remont

Poniżej przedstawione sprawozdanie stanowi sugerowany kierunek w zakresie dalszego planowania inwestycji drogowych. Oceny stanu technicznego dróg umożliwiają przeprowadzenie w miarę precyzyjnych obliczeń potrzeb finansowych utrzymania sieci drogowej oraz ustalenie polityki utrzymania dróg. Systematycznie prowadzona diagnostyka nawierzchni, pozwala również monitorować w czasie, postępującą degradację dróg lub ich poprawę, jeżeli wprowadzono dostateczną ilość skutecznych zabiegów remontowych.

Na zarządcy drogi ciąży obowiązek podejmowania określonych czynności i działań, które mają zmierzać w kierunku m.in. zwiększenia bezpieczeństwa i wygody ruchu co nie jest równoznaczne z obowiązkiem osiągnięcia rezultatu, czyli zapewnienia całkowitego bezpieczeństwa na zarządzanej drodze. Jednakże obowiązek utrzymania drogi w należytych stanie przez zarządcę musi być oceniany w rozsądnych granicach, w świetle zasad doświadczenia życiowego.

Powiatowy Zarząd Dróg w Hrubieszowie rokrocznie w miarę posiadanych środków i materiałów wykonuje roboty naprawcze systemem własnym w zakresie bieżącego utrzymania dróg powiatowych poprzez remonty mieszanką mineralno - asfaltową na zimno, masą na gorąco oraz metodą powierzchniowego utrwalenia emulsją i grysami.

- Gmina Miejska Hrubieszów 36,860 km

OCENA STANU TECHNICZNEGO NAWIERZCHNI DRÓG POWIATOWYCH NA TERENIE POWIATU HRUBIESZOWSKIEGO

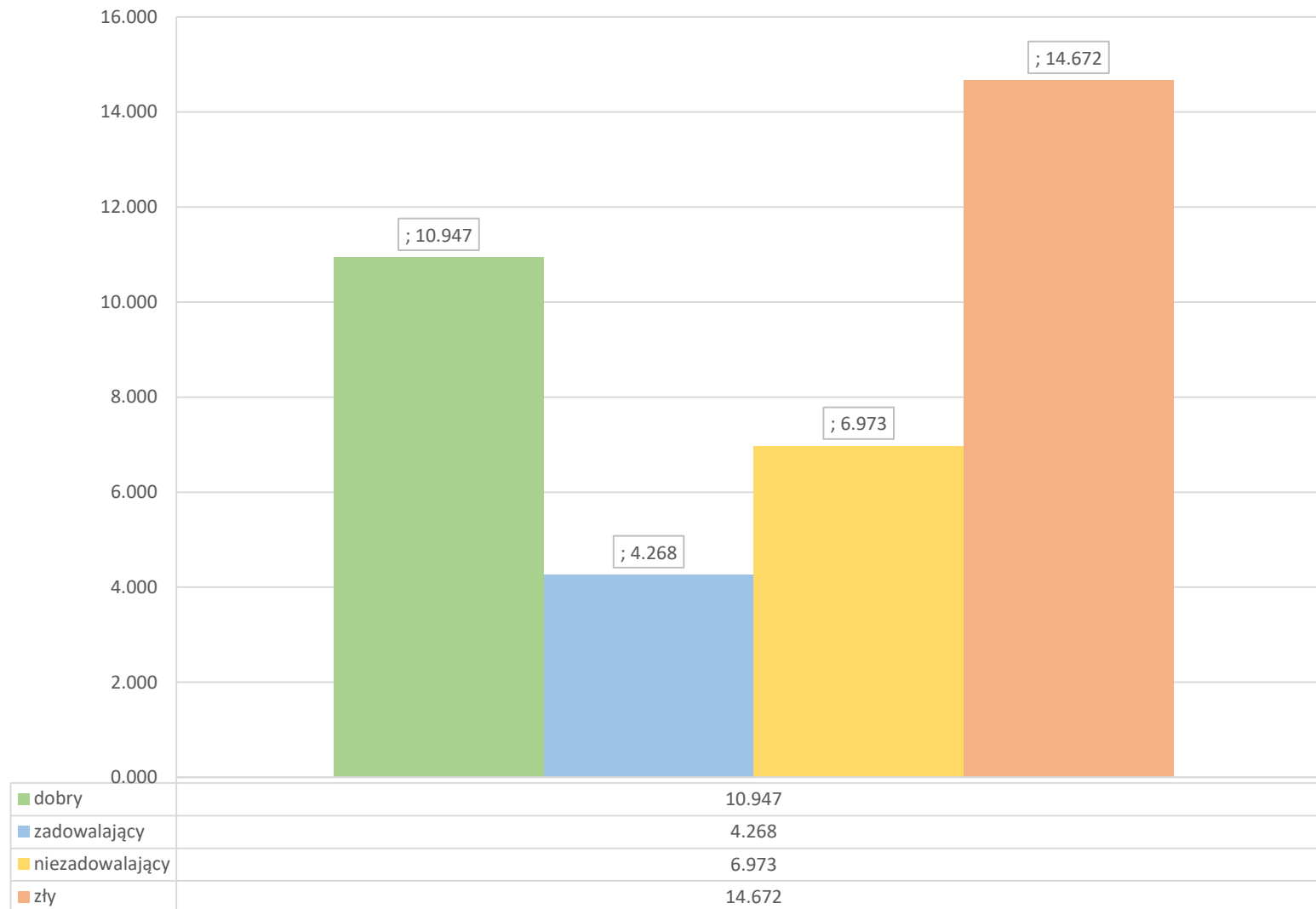
MIASTO HRUBESZÓW

L.p	Nr drogi	Nazwa drogi	Lokalizacja	Długość	stan techniczny (łącznie w km)			
					dobry	zadowalający	niezadowalający	zły
1.	3473L	Mickiewicza	0+000 - 0+356	0,356			0,356	
2.	3474L	Narutowicza	0+000 - 0+587	0,587			0,587	
3.	3476L	Polna	0+000 - 0+993	0,993			0,993	
4.	3487L	Piłsudskiego	0+000 - 0+876	0,876			0,876	
5.	3457L	Bat. Chłopskich	0+000 - 1+130	1,13				1,13
6.	3458L	Ciesielczuka	0+000 - 0+746	0,746	0,746			
7.	3459L	Listopadowa	0+000 - 0+607	0,607	0,607			
8.	3460L	Działkowa	0+000 - 0+972	0,972	0,972			
9.	3462L	Grotthusów	0+000 - 0+642	0,642	0,642			
10.	3463L	Grunwaldzka	0+000 - 0+548	0,548		0,548		
11.	3467L	Królowej Jadwigi	0+000 - 0+733	0,733			0,533	0,2
12.	3468L	Górna	0+000 - 0+363	0,363			0,363	
13.	3470L	Ludna	0+000 - 0+446	0,446	0,446			
14.	3477L	Prosta	0+000 - 0+200	0,2	0,2			
15.	3482L	Targowa	0+000 - 0+367	0,367	0,088	0,279		
16.	3485L	Wesoła	0+000 - 0+830	0,83				0,83
17.	3454L	Antonówka	0+000 - 1+177	1,177				1,177
18.	3455L	Bartłomieja	0+000 - 0+374	0,374	0,374			
19.	3461L	Gęsia	0+000 - 0+111	0,111			0,111	
20.	3464L	Władysława Jagiełły	0+000 - 1+042	1,042				1,042

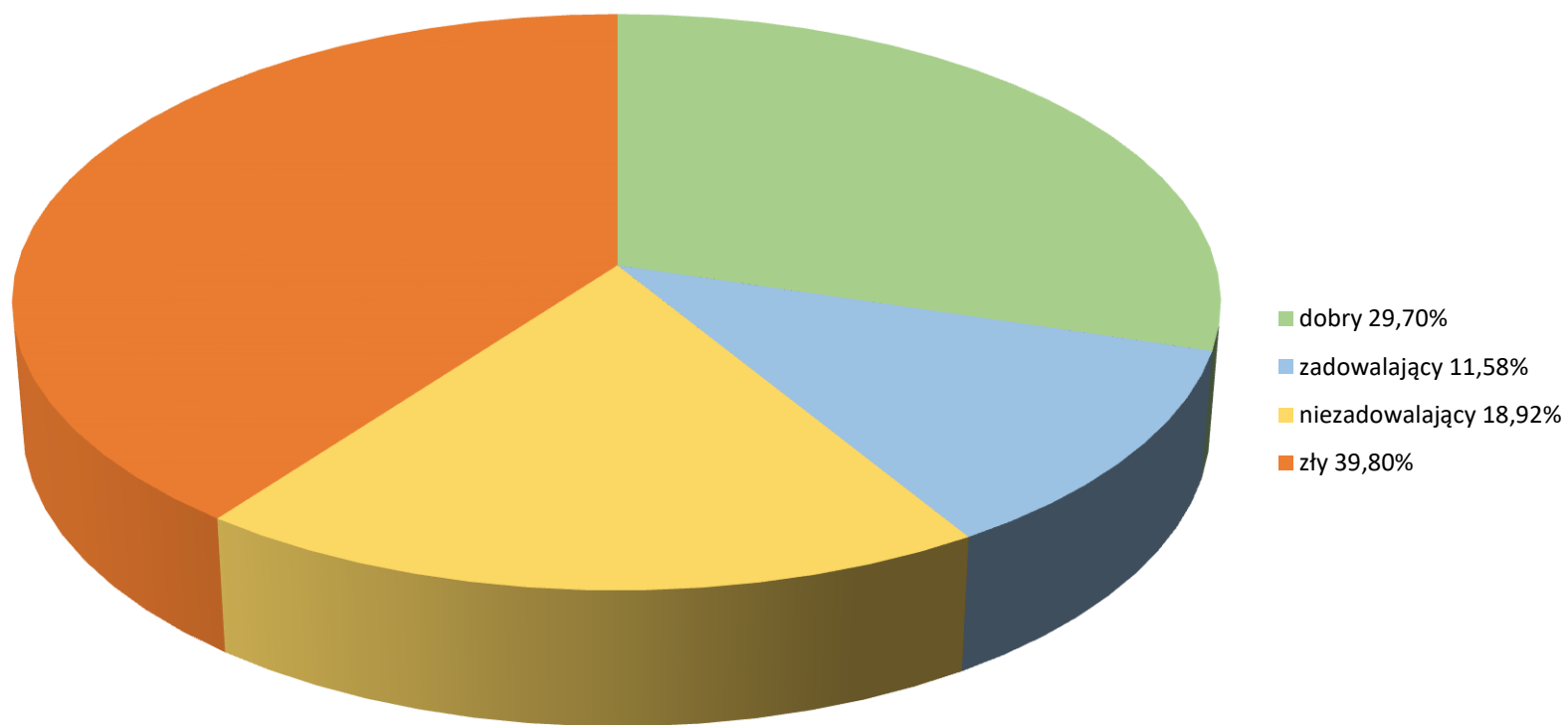
21.	3465L	Marii Konopnickiej	0+000 - 0+930	0,93				0,93
22.	3466L	Komandora Krawczyka	0+000 - 0+738	0,738		0,2		0,538
23.	3469L	Lipice	0+000 - 2+982	2,982				2,982
24.	3471L	Matejki	0+000 - 0+394	0,394		0,394		
25.	3475L	Podzamcze	0+000 - 0+250	0,25	0,25			
26.	3478L	Bolesława Prusa	0+ 000 - 0+304	0,304	0,304			
27.	3479L	27 Wołyńska Dywizja piechoty Ak	0+ 000 - 0+068	0,068			0,068	
28.	3479L	Pogodna	0+ 000 - 0+108	0,108			0,108	
29.	3480L	Szewska	0+ 000 - 0+348	0,348	0,348			
30.	3481L	Mjr.H. Dobrzańskiego "Hubala"	0+ 000 - 0+292	0,292	0,292			
31.	3483L	Teresówka	0+ 000 - 0+661	0,661			0,661	
32.	3484L	Uchańska	0+ 000 - 4+030	4,03				4,03
33.	3486L	Wspólna	0+ 000 - 0+054	0,054	0,054			

34.	3432L	Nowa	0+000 - 2+647	2,647		2,647		
35.	3430L	Kolejowa	0+000 - 2+129	2,129	2,129			
36.	3407L	Dzieskanowska	0+000 - 1+310	1,31	1,31			
37.	3230L	Grabowiecka	0+000 - 1+813	1,813				1,813
38.	3412L	Dwernickiego	0+000 - 2+517	2,517		0,2	2,317	
39.	3431L	Gródecka	0+000 - 2+185	2,185	2,185			
RAZEM				36,860	10,947	4,268	6,973	14,672

MIASTO HRUBIESZÓW 36,860 KM



STAN NAWIERZCHNI - MIASTO HRUBIESZÓW



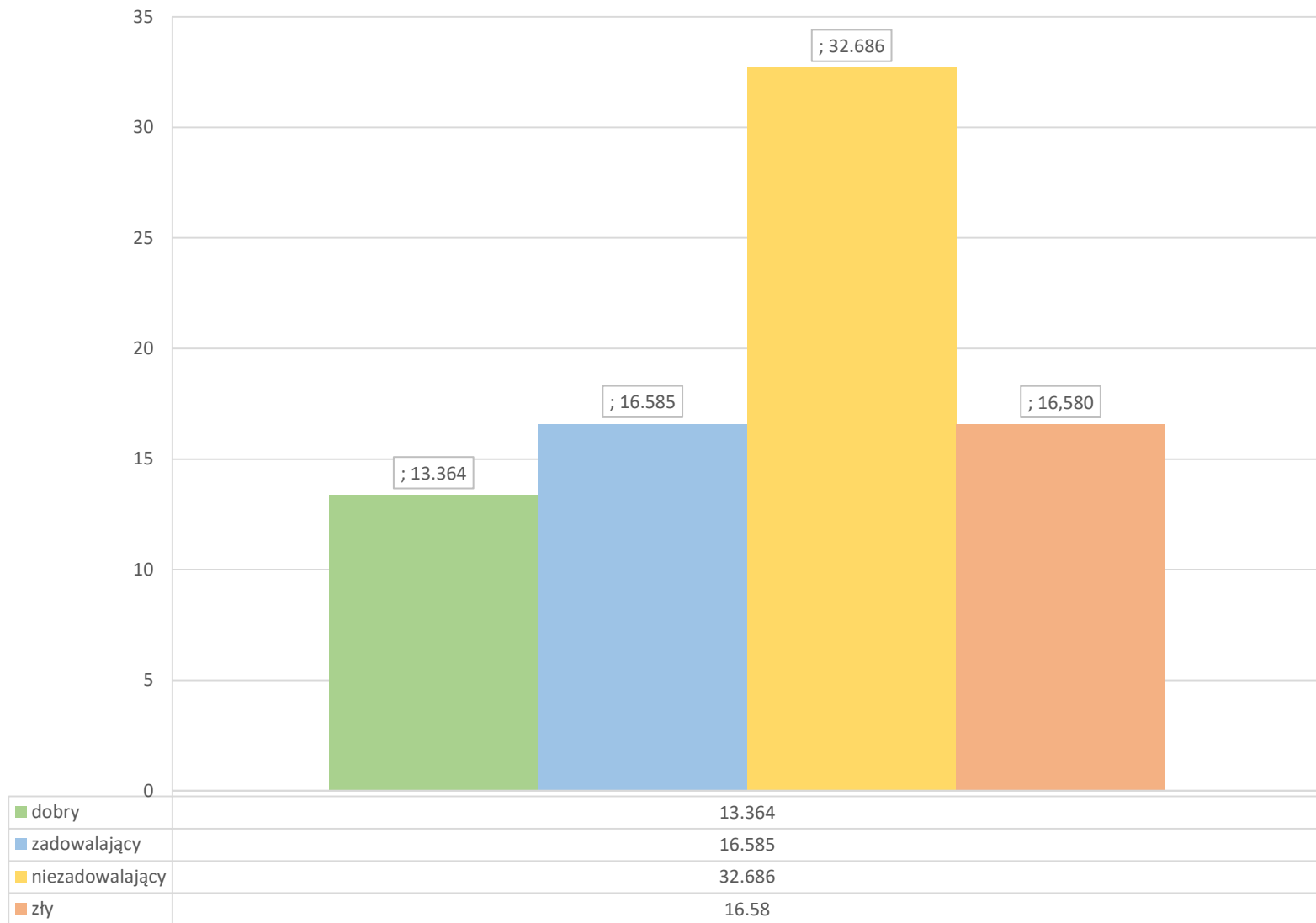
•Gmina Werbkowice 79,215km

OCENA STANU TECHNICZNEGO NAWIERZCHNI DRÓG POWIATOWYCH NA TERENIE POWIATU HRUBIESZOWSKIEGO

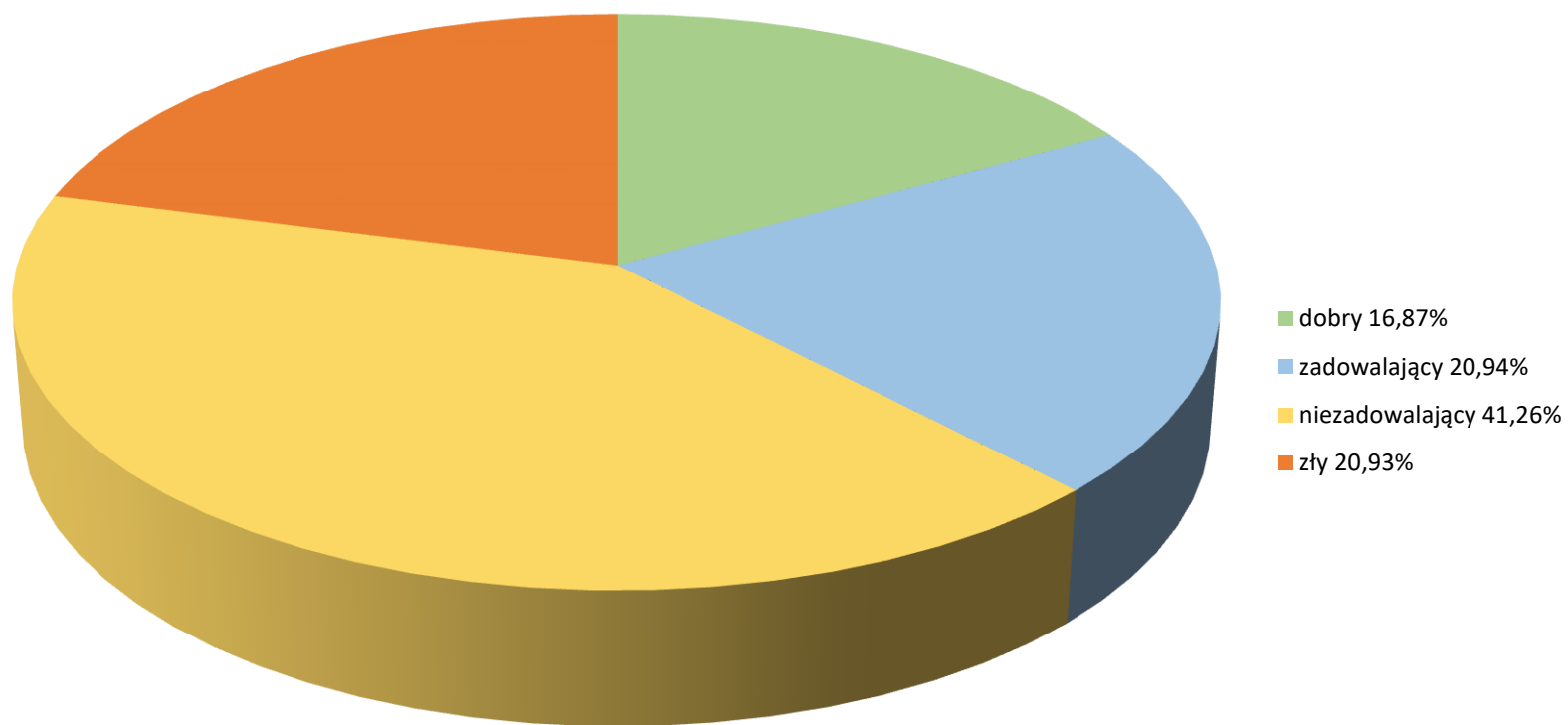
GMINA WERBKOWICE

L.p	Nr drogi	Nazwa drogi	Lokalizacja	Długość	stan techniczny (łącznie w km)			
					dobry	zadowalający	niezadowalający	zły
1	3287L	Uchanie - Werbkowice	20+467÷23+763	3,296	2,990			0,306
2	3418L	Zaborce - Hostynne	1+880÷ 6+958	5,078	0,677	0,92	3,481	
3	3415L	Nieledew - Wilków	2+654÷7+440	4,786		2,0	1,286	1,5
4	3416L	Podhorce - Terebiń	0+000÷8+516	8,516		2,7	2,416	3,4
5	3277L	Hostynne - Koniuchy	0+000÷3+010	3,01				3,01
6	3421L	Werbkowice - Tyszowce - Czartowiec - Łaszczów	0+000÷10+496	10,496	4,361		5,735	0,4
7	3278L	Kotlice - Wakijów	3+125÷8+840	5,715	1,35	1,6	2,765	
8	3419L	Werbkowice - Kotorów	0+000÷4+899	4,899	0,99	3,2	0,659	0,05
9	3420L	Malice - Honiatycze	0+000÷6+320	6,32		2,15	2,57	1,6
10	3428L	Adelina - Wronowice	0+000÷5+494	5,494		2,7	2,794	
11	3426L	Sahryń - Malice	0+000÷4+326	4,326			4,326	
12	3422L	Bormańce - Werbkowice	0+000÷4+125	4,125		0,6	1,825	1,7
13	3423L	Bormańce - Czerniczyn	0+000÷1+222	1,222				1,222
14	3424L	Terebiń - Mieniany	0+000÷3+550	3,55			1,3	2,25
15	3425L	Terebiń - Modryniec	0+000÷4+529	4,529			3,529	1
16	3427L	Sahryń - Modryń	0+000÷3+138	3,138	2,996			0,142
17	3429L	Adelina - Kryłów	0+000÷0+715	0,715		0,715		
RAZEM				79,215	13,364	16,585	32,686	16,58

GMINA WERBKOWICE 79,215 KM



STAN NAWIERZCHNI - GMINA WERBKOWICE



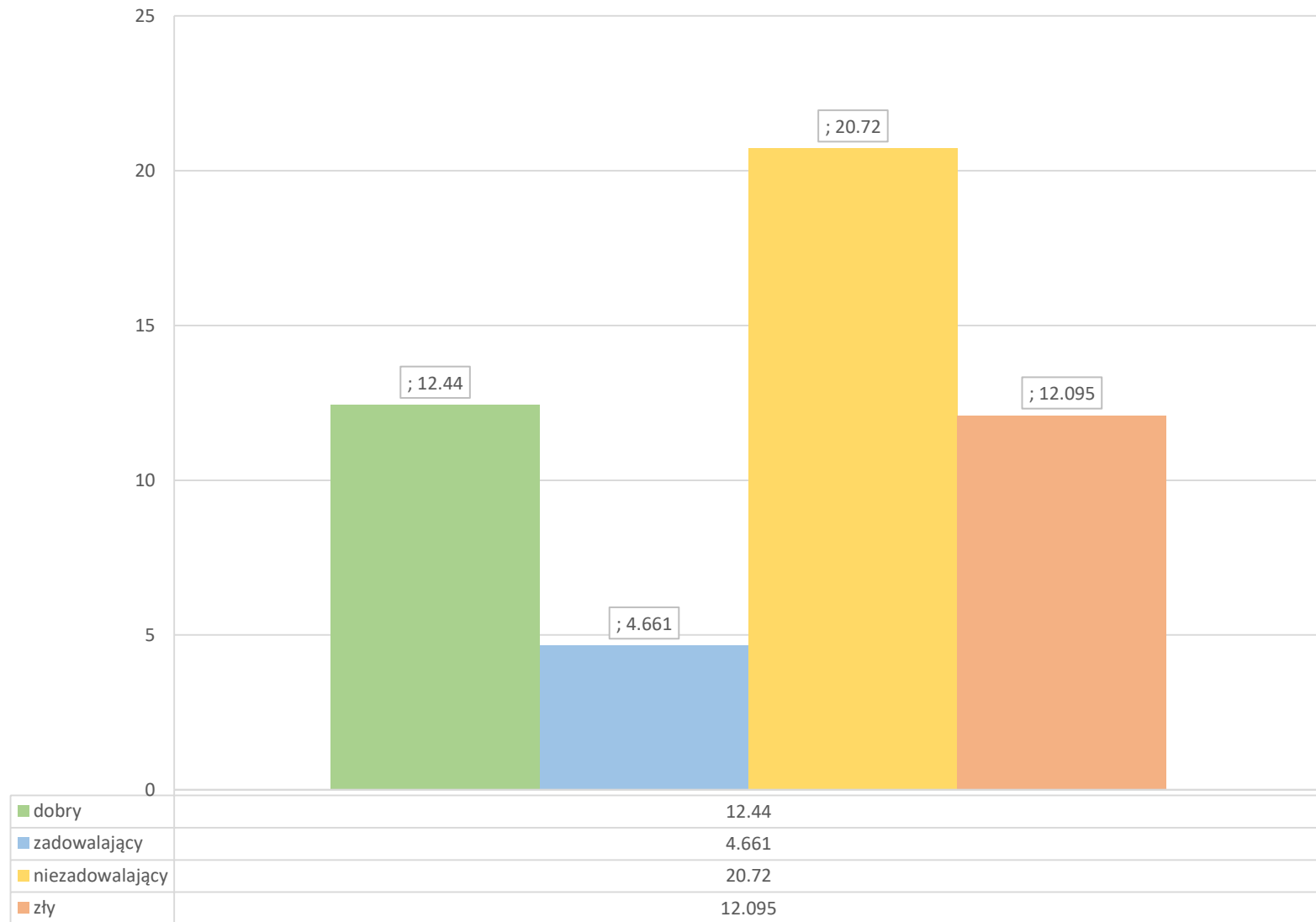
- Gmina Uchanie 49,916 km

OCENA STANU TECHNICZNEGO NAWIERZCHNI DRÓG POWIATOWYCH NA TERENIE POWIATU HRUBIESZOWSKIEGO

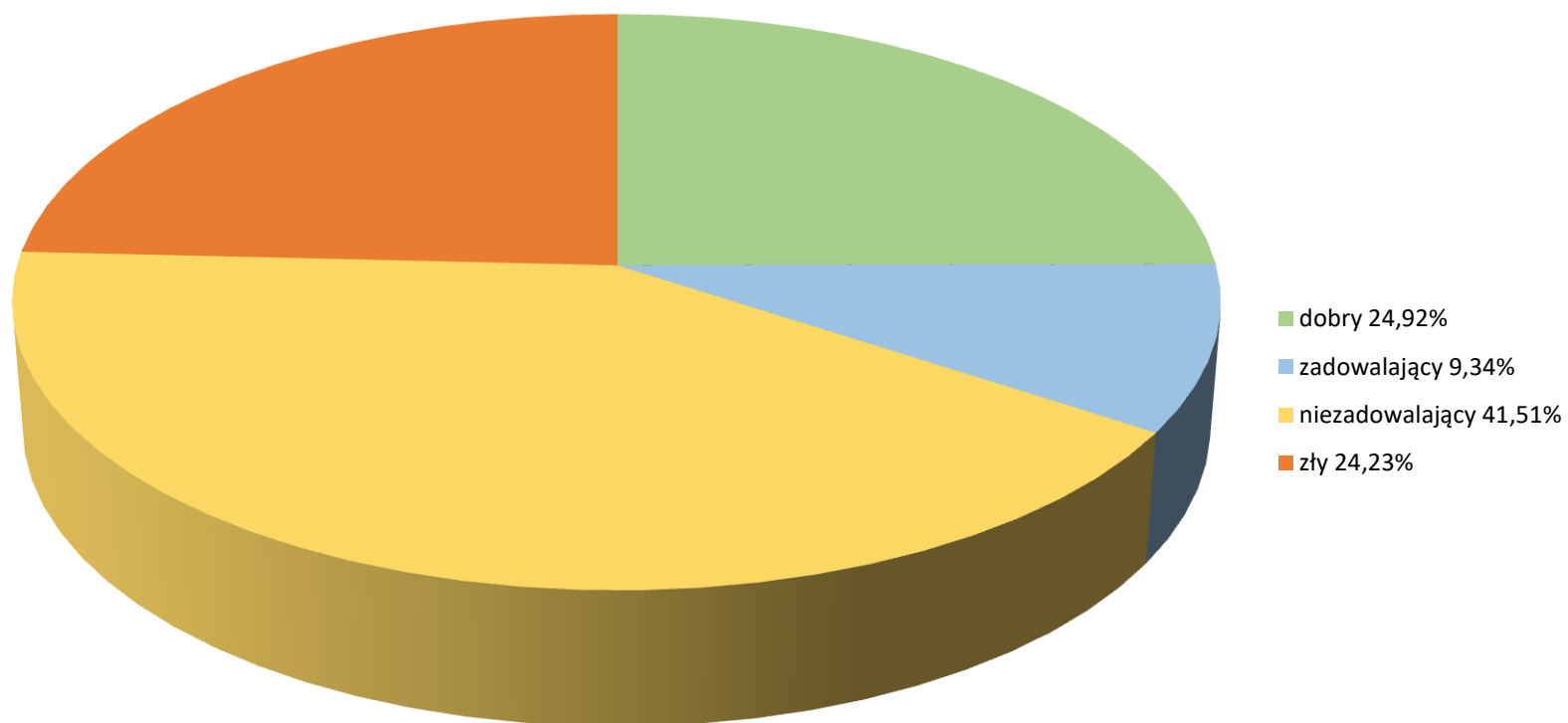
GMINA UCHANIE

L.p	Nr drogi	Nazwa drogi	Lokalizacja	Długość	stan techniczny (łącznie w km)			
					dobry	zadowalający	niezadowalający	zły
1	3233L	Uchanie- Grabowiec	0+000 ÷ 6+506	6,506	1,98	0,79	0,8	2,936
2	1861L	Turowiec- Uchanie	1+719 ÷ 5+716	3,997	0,087	0,97	1,98	0,96
3	1857L	Raciborowice- Uchanie	3+065 ÷ 10+688	7,623	3,485		4,138	
4	3287L	Uchanie- Werbkowice	0+000 ÷ 7+470	7,47	3,778	0,27	3,422	
5	3400L	Rozkoszówka- Drohiczany	0+000 ÷ 4+625	4,625	0,05		1,756	2,819
6	3401L	Staszic- Miedniki	0+000 ÷ 5+885	5,885			4,785	1,1
7	3402L	Staszic- Zadębce	0+000 ÷ 6+407	6,407	1,01	0,28	0,837	4,28
8	3403L	Teratyn- Niele dew	0+000 ÷ 4+512	4,512	1,06	0,45	3,002	
9	3404L	Teratyn- Horodło	0+000 ÷ 2+891	2,891	0,99	1,901		
RAZEM				49,916	12,44	4,661	20,72	12,095

GMINA UCHANIE 49,916 KM



STAN NAWIERZCHNI - GMINA UCHANIE



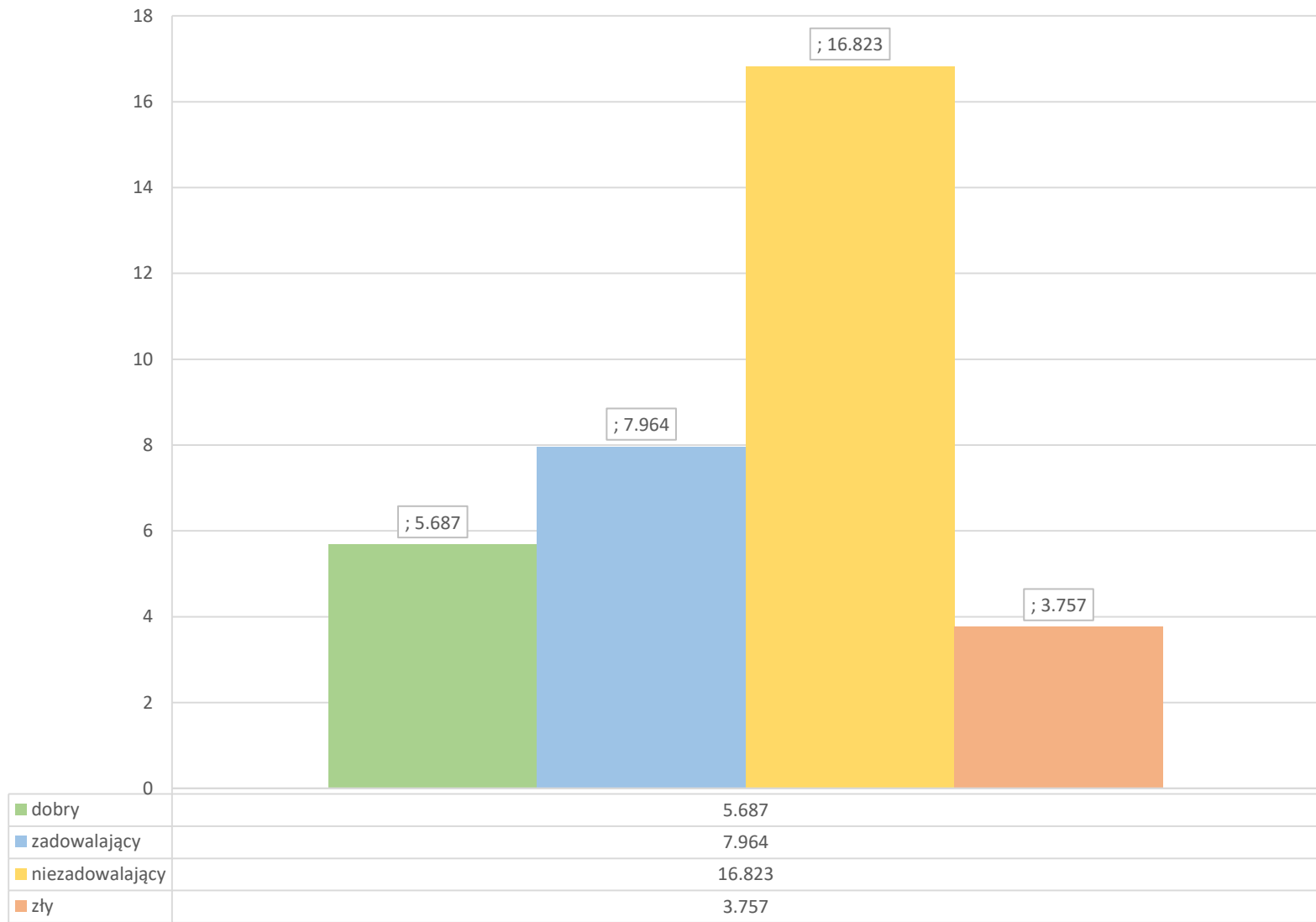
- Gmina Horodło 34,231km

OCENA STANU TECHNICZNEGO NAWIERZCHNI DRÓG POWIATOWYCH NA TERENIE POWIATU HRUBIESZOWSKIEGO

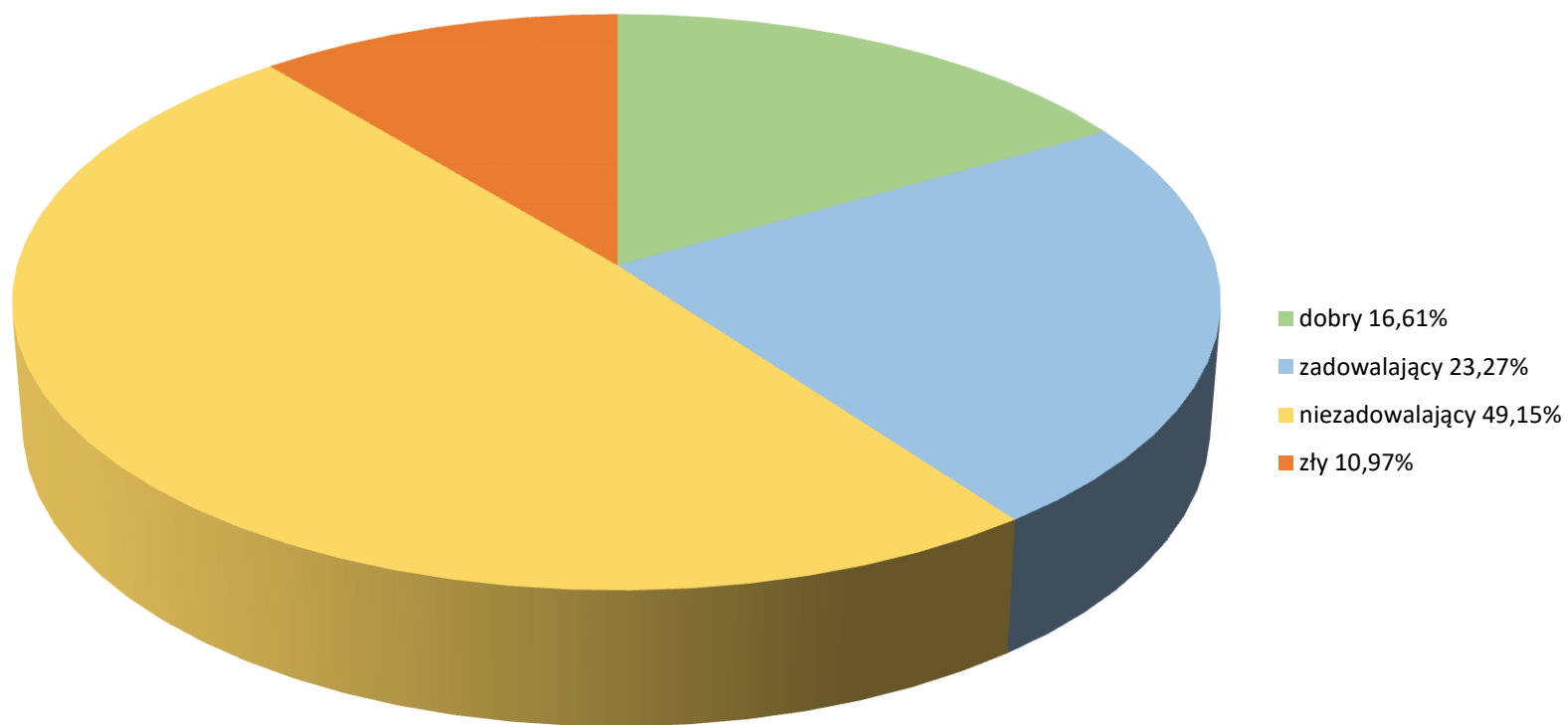
GMINA HORODŁO

L.p	Nr drogi	Nazwa drogi	Lokalizacja	Długość	stan techniczny (łącznie w km)			
					dobry	zadowalający	niezadowalający	zły
1	3404L	Teratyn - Horodło	12+260 ÷ 20+271	8,011	0,88	0,42	6,711	
2	3407L	Matcze - Hrubieszów	0+000 ÷ 6+717	6,717	2,025	0,76	1,922	2,010
3	3405L	Horodło - Szpikołosy	0+000 ÷ 5+857	5,857	1,06	1,2	2,84	0,757
4	3408L	Kobło - Husynne	1+140 ÷ 2+190	1,05	0,952	0,098		
5	3409L	Horodło - Strzyżów	0+000 ÷ 6+506	6,506	0,77	4,336	0,5	0,9
6	3410L	Łuszków - Strzyżów	0+000 ÷ 6+090	6,09		1,15	4,94	
RAZEM				34,231	5,687	7,964	16,823	3,757

GMINA HORODŁO 34,231 KM



STAN NAWIERZCHNI - GMINA HORODŁO

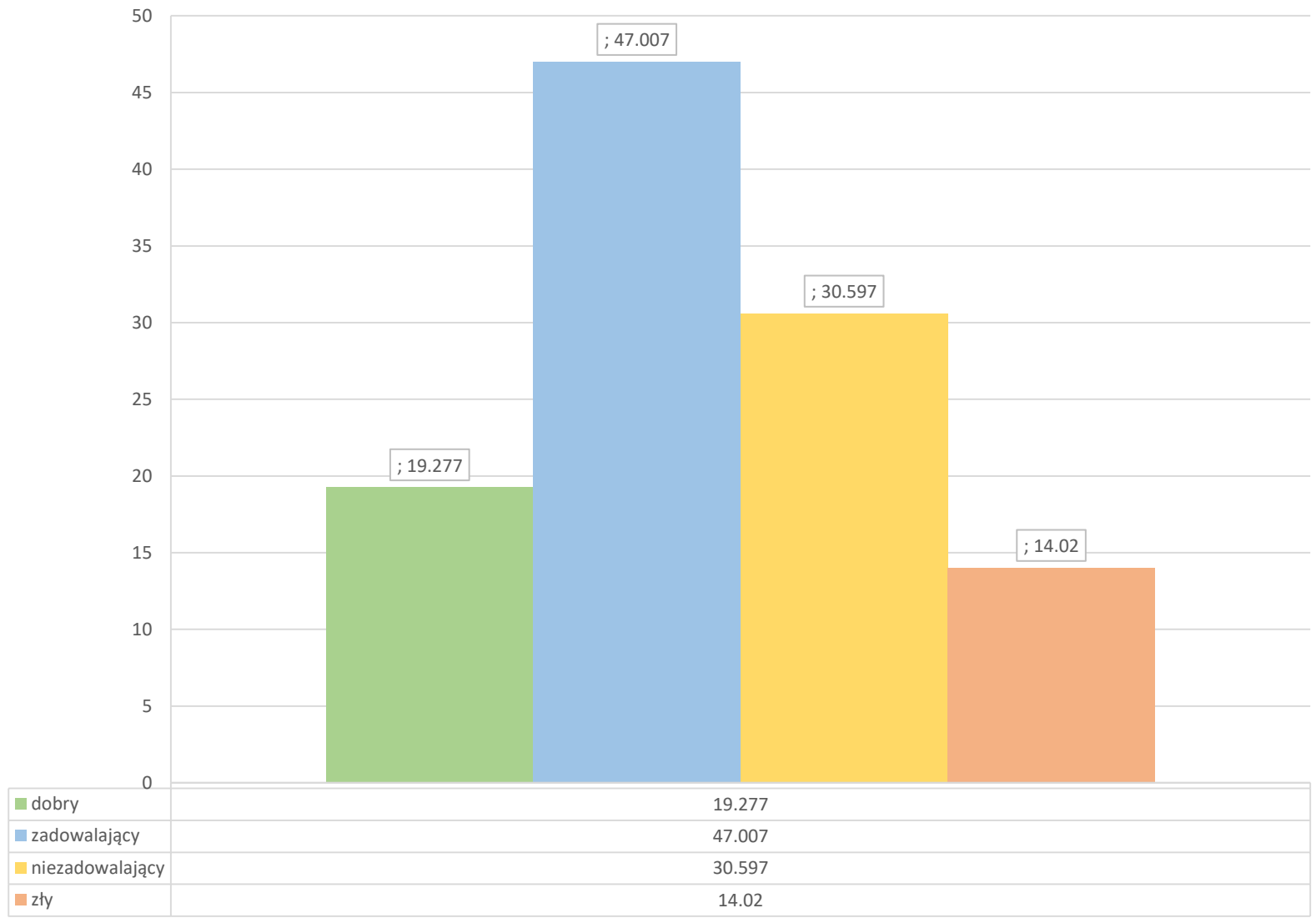


OCENA STANU TECHNICZNEGO NAWIERZCHNI DRÓG POWIATOWYCH NA TERENIE POWIATU HRUBIESZOWSKIEGO

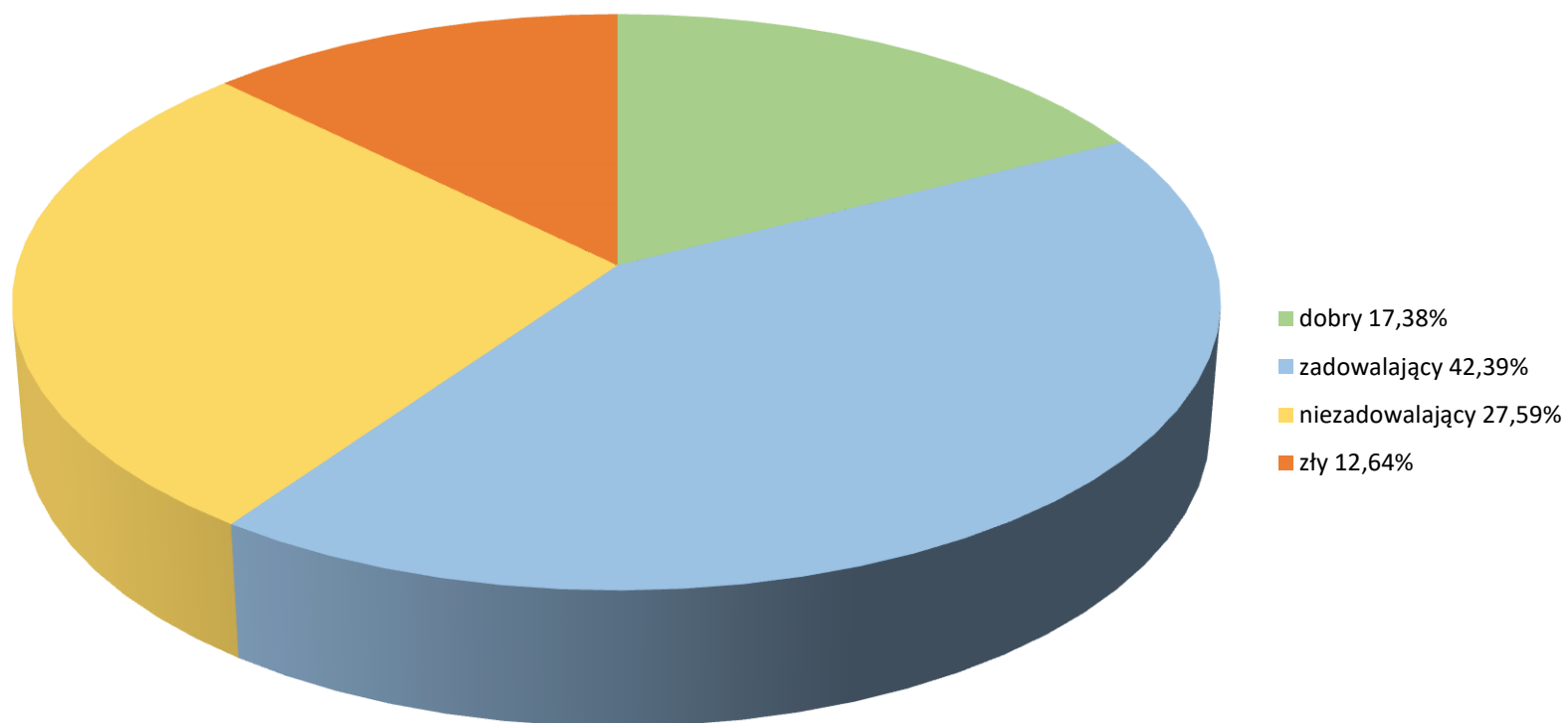
GMINA MIRCZE

L.p	Nr drogi	Nazwa drogi	Lokalizacja	Długość	stan techniczny (łącznie w km)			
					dobry	zadawalający	niezadawalający	zły
1	3430L	Hrubieszów- Cichobórz- Dołhobyczów	14+077 ÷22+273	8,196	0,4	2,5	4,296	1,0
2	3432L	Hrubieszów- Kryłów- Dołhobyczów	14+956÷22+445	7,489	7,489			
3	3425L	Terebiń- Modryniec	4+529÷ 8+723	4,194		1,2	2,994	
4	3427L	Sahryń- Modryń	3+138÷ 7+215	4,077		0,577		3,5
5	3429L	Adelina- Kryłów	0+715 ÷21+970	21,255	3,230	17,92	0,105	
6	3435L	Miętkie- Mircze	0+000 ÷7+709	7,709	2,975	1,115	3,304	0,315
7	3434L	Mircze- Grafka	0+000÷ 8+665	8,665	1,472	2,47	1,218	3,505
8	3436L	Miętkie- Nabróż	0+000 ÷6+848	6,848		0,4	5,398	1,05
9	3437L	Lipowiec- Wereszyn	0+400 ÷14+914	14,514	0,257	9,9	4,357	
10	3438L	Mircze- Stara Wieś- Łykoszyn-Telatyn	0+000÷ 9+410	9,41	1,985	4,125	2,8	0,5
11	3440L	Mircze- Smoligów	0+000÷ 5+880	5,88		3,3	1,63	0,95
12	3441L	Kol. Małków- Wereszyn	0+000÷ 8+995	8,995	1,469	3,5	2,326	1,7
13	3439L	Łykoszyn- Poturzyn	3+177 ÷6+846	3,669			2,169	1,5
RAZEM				110,901	19,277	47,007	30,597	14,02

GMINA MIRCZE 110,901 KM



STAN NAWIERZCHNI - GMINA MIRCZE



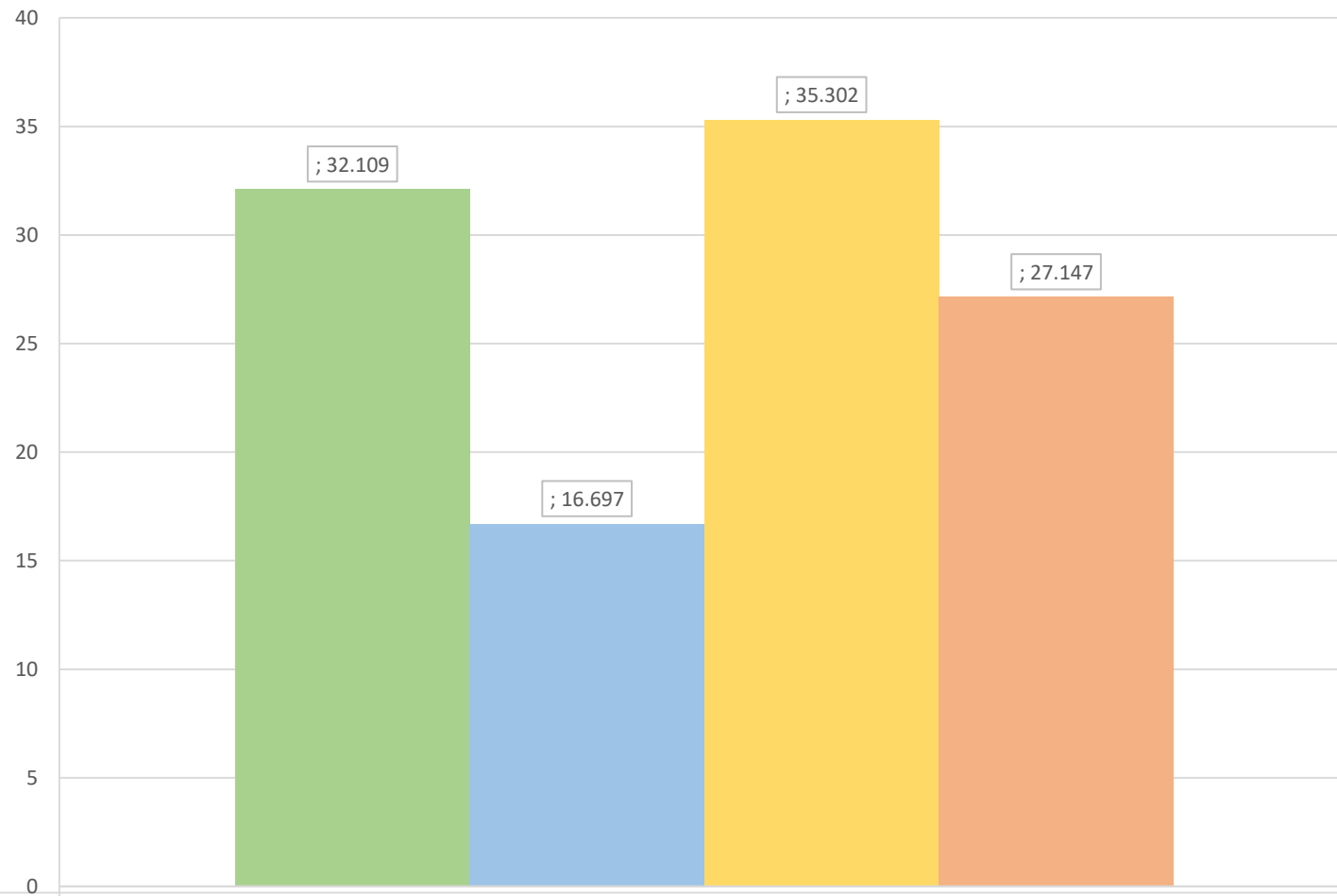
•Gmina Hrubieszów 111,255 km

OCENA STANU TECHNICZNEGO NAWIERZCHNI DRÓG POWIATOWYCH NA TERENIE POWIATU HRUBIESZOWSKIEGO

GMINA HRUBIESZÓW

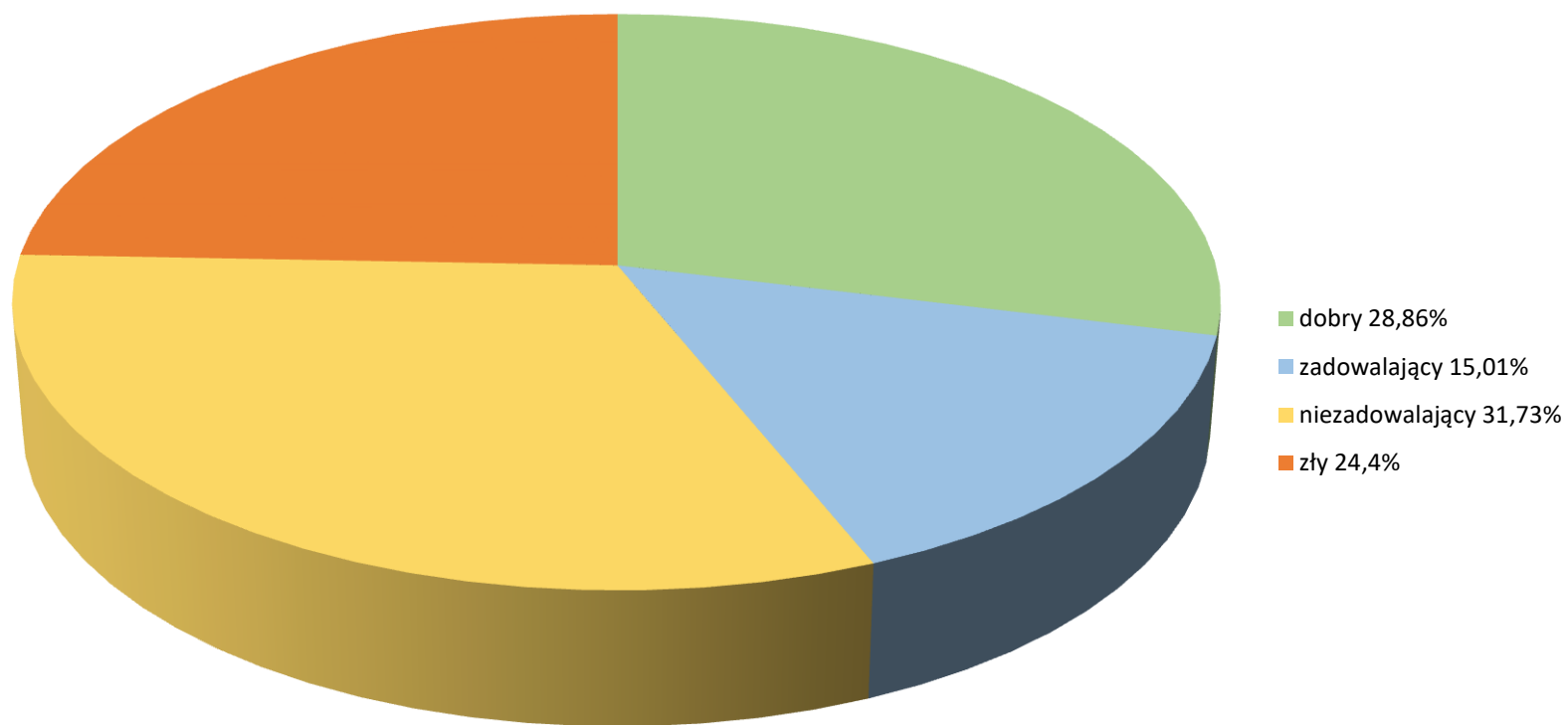
L.p	Nr drogi	Nazwa drogi	Lokalizacja	Długość	stan techniczny (łącznie w km)			
					dobry	zadowalający	niezadowalający	zły
1	3230L	Skierbieszów- Hrubieszów	34+275÷37+174	2,899	0,2			2,699
2	3413L	Obrowiec- Brodzica	0+000÷ 6+565	6,565		0,92	4,075	1,57
3	3414L	Moniatycze- Nieledeu	0+000÷4+675	4,675	1,285	0,148	0,949	2,293
4	3404L	Teratyn- Horodło	2+891÷12+260	9,369	5,801	1,44	2,128	
5	1856L	Kol. Raciborowice-Kułakowice- Moniatycze	2+312÷10+078	7,766			2,45	5,316
6	1855L	Strzelce- Moniatycze	7+170÷17+760	10,59	8,2		2,39	
7	3407L	Matcze- Hrubieszów	6+717÷13+405	6,688	1,701	0,95	1,887	2,15
8	3453L	Moniatycze- Szpikołosy	0+000÷6+002	6,002		0,57	5,432	
9	3405L	Horodło- Szpikołosy	5+857÷8+215	2,358		1,06	1,298	
10	3412L	Hrubieszów- Teptiuków	1+723÷3+617	1,894		1,2	0,694	
11	3411L	Dzieskanów- Teptiuków	0+000÷3+739	3,739	0,92	2,419	0,4	
12	3408L	Kobło- Husynne	0+000÷1+140 2+190÷4+414	3,364	0,698	0,17	0,496	2,0
13	3423L	Bormańce- Czerniczyn	1+222÷6+152	4,93		0,71	1,35	2,87
14	3424L	Terebiń- Mieniany	3+550÷10+457	6,907		2,1	3,4	1,407
15	3430L	Hrubieszów- Cichobórz-Dołhobyczów	2+129÷14+077	11,948	0,995	0,7	7,753	2,5
16	3432L	Hrubieszów- Kryłów- Dołhobyczów- Gr. Państwa	2+647÷14+956	12,309	12,309			
17	3431L	Hrubieszów- Gródek	2+208÷3+988	1,78		1,78		
18	3433L	Cichobórz- Kosmów	0+000÷2+980	2,98		2,38	0,6	
19	3406L	Annopol- Szpikołosy	0+000÷4+492	4,492		0,15		4,342
RAZEM				111,255	32,109	16,697	35,302	27,147

GMINA HRUBIESZÓW 111,255 KM



dobry	32.109
zadowolający	16.697
niezadowolający	35.302
zły	27.147

STAN NAWIERZCHNI - GMINA HRUBIESZÓW



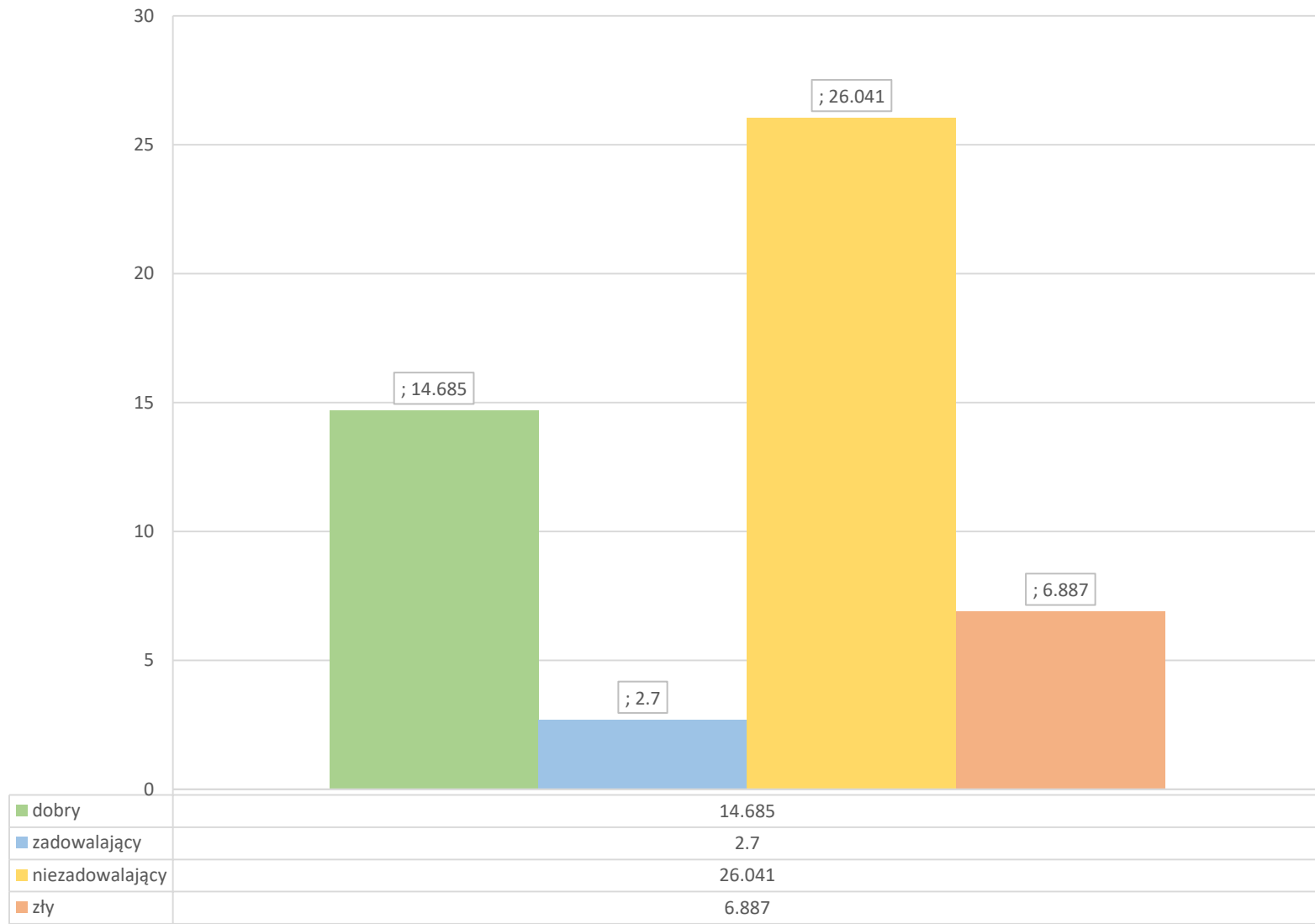
- Gmina Trzeszczany 50,313 km

OCENA STANU TECHNICZNEGO NAWIERZCHNI DRÓG POWIATOWYCH NA TERENIE POWIATU HRUBIESZOWSKIEGO

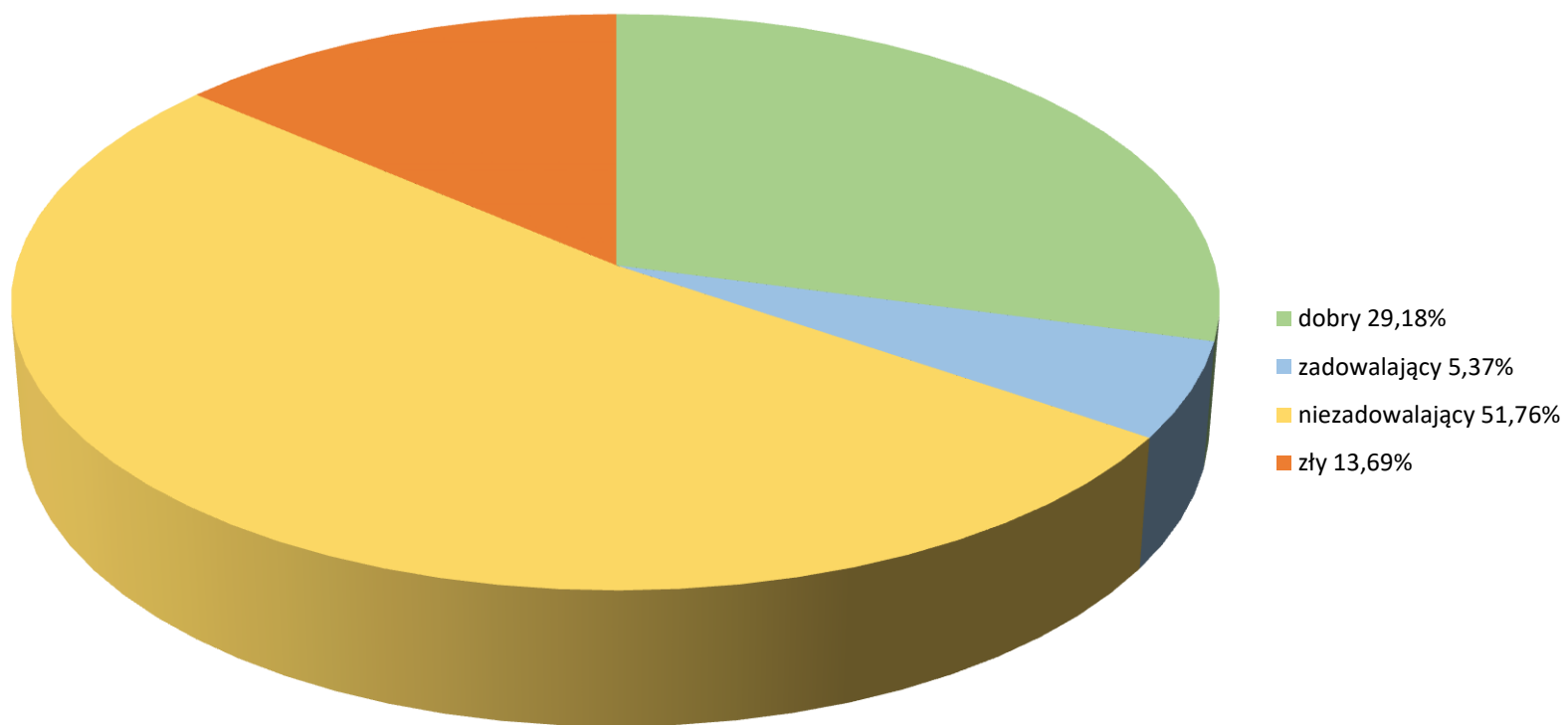
GMINA TRZESZCZANY

L.p	Nr drogi	Nazwa drogi	Lokalizacja	Długość	stan techniczny (łącznie w km)			
					dobry	zadowalający	niezadowalający	zły
1	3230L	Skierbieszów- Hrubieszów	21+734÷ 34+275	12,541	6,534	0,3	4,746	0,961
2	3287L	Uchanie- Werbkowice	7+690÷ 20+467	12,777	3,19	1,82	6,067	1,7
3	3402L	Kol. Staszic- Zadębce	6+407÷6+917	0,51			0,51	
4	3417L	Drogojówka- Trzeszczany	0+000÷7+343	7,343	4,961		2,382	
5	3234L	Ornatowice- Skibice	2+810÷3+068	0,258		0,22		0,038
6	3235L	Szystowice- Ostrówek	2+425÷2+590 4+212÷6+427	2,38			1,895	0,485
7	3236L	Mołodiatycze- Kol. Horyszów	0+000÷3+068	3,068		0,36	2,69	0,018
8	3418L	Zaborce- Hostynne	0+000÷1+880	1,88				1,88
9	3415L	Nieledew- Wilków	0+000÷2+654	2,654			2,654	
10	3414L	Moniatycze- Nieledew	4+675÷6+540	1,865			0,06	1,805
11	3403L	Teratyn- Nieledew	4+512÷9+549	5,037			5,037	
RAZEM				50,313	14,685	2,700	26,041	6,887

GMINA TRZESZCZANY 50,313 KM



STAN NAWIERZCHNI - GMINA TRZESZCZANY



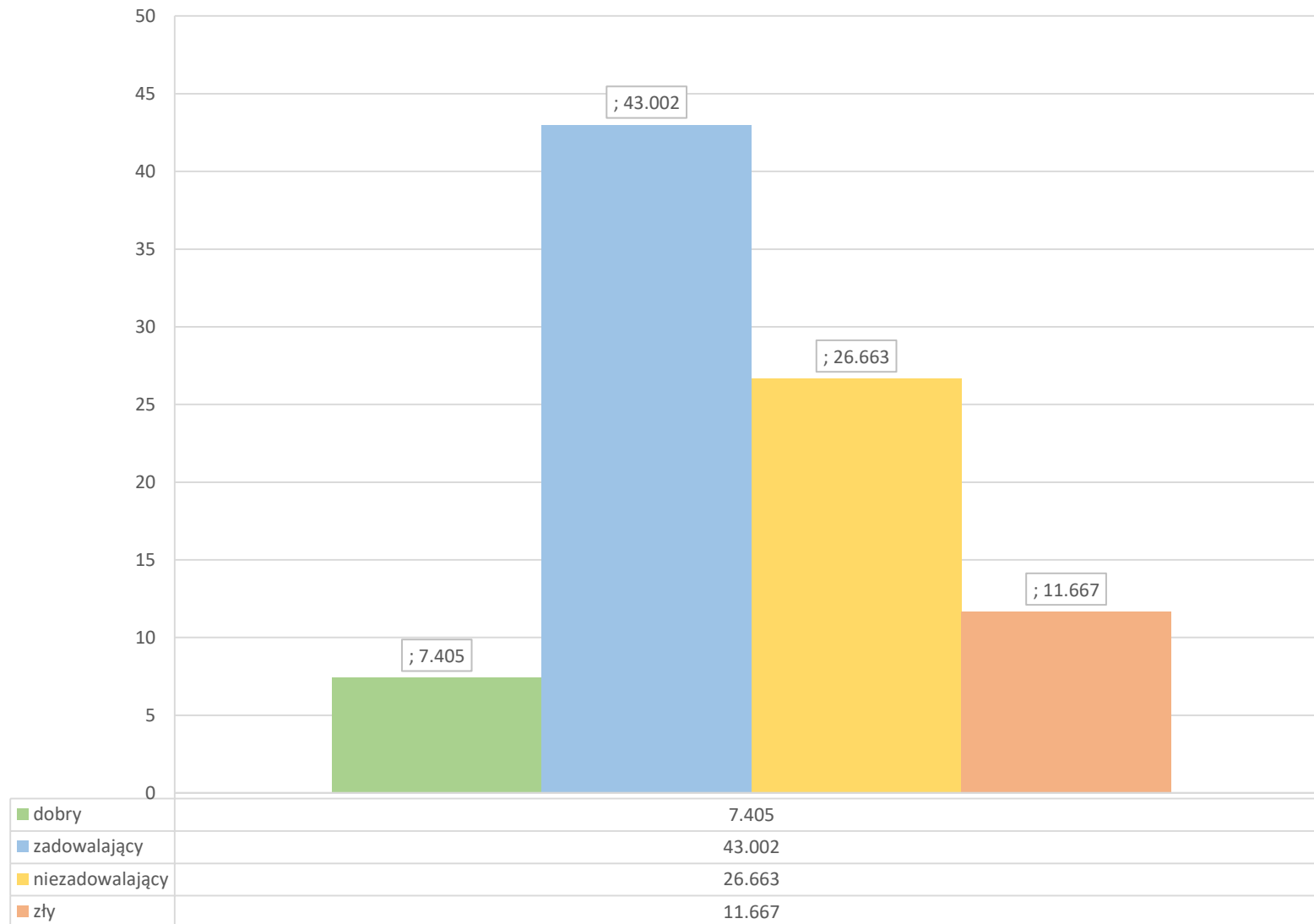
•Gmina Dołhobyczów 88,737 km

OCENA STANU TECHNICZNEGO NAWIERZCHNI DRÓG POWIATOWYCH NA TERENIE POWIATU HRUBIESZOWSKIEGO

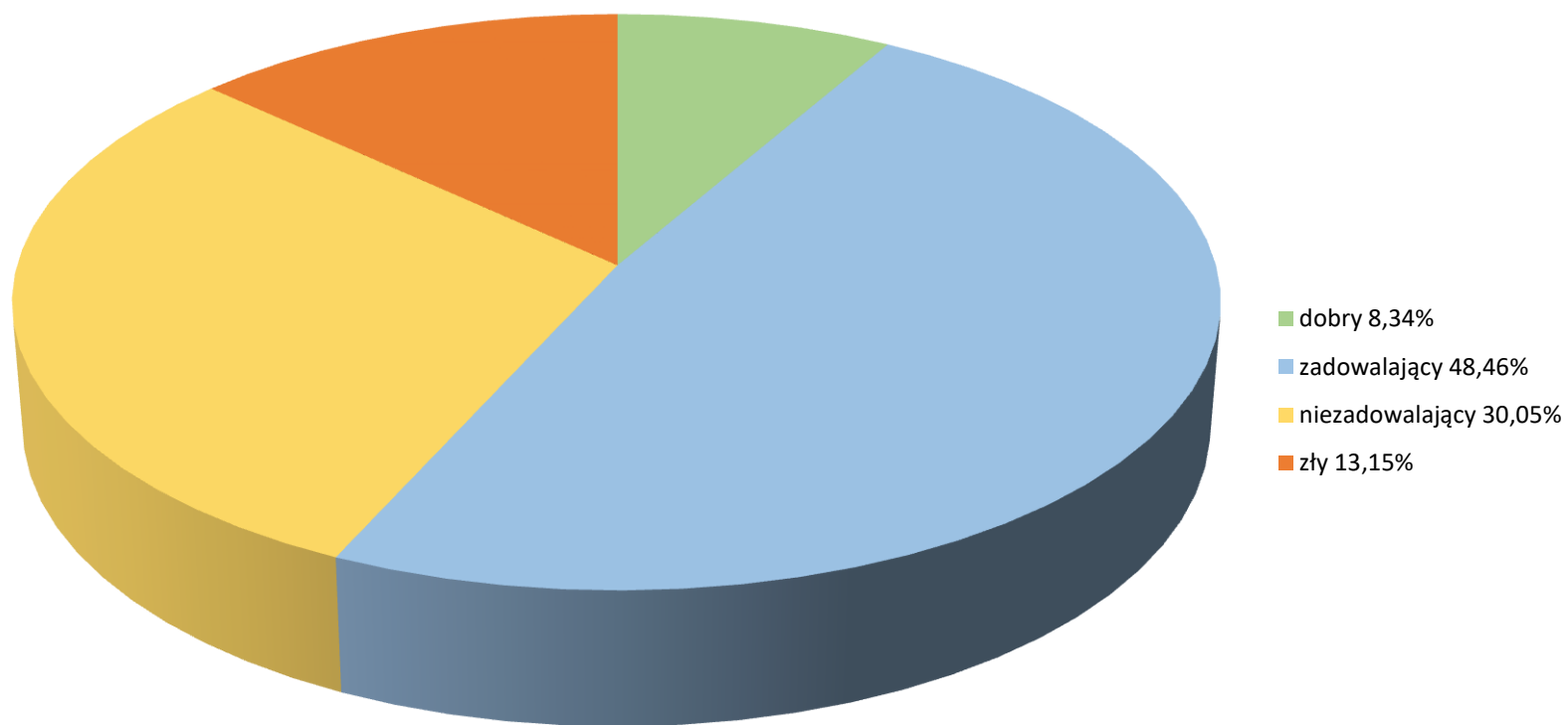
GMINA DOŁHOBYCZÓW

L.p	Nr drogi	Nazwa drogi	Lokalizacja	Długość	stan techniczny (łącznie w km)			
					dobry	zadowalający	niezadowalający	zły
1	3430L	Hrubieszów- Cichobórz- Dołhobyczów	22+273÷27+555	5,282		0,99	3,3	0,992
2	3432L	Hrubieszów- Kryłów- Dołhobyczów- Gr. Państwa	22+445÷37+984	15,539		13,0	2,539	
3	3443L	Wólka- Poturzyńska- Witków	0+000÷5+328	5,328		1,6	3,728	
4	3449L	Uśmier- Ułhówek	0+000÷17+671	17,671	3,805	11,647	2,219	
5	3451L	Nowosiółki- Liski	2+543÷4+195	1,652	0,27	0,246	0,336	0,8
6	3445L	Nowosiółki- Oszczów	4+015÷10+981	6,966	0,3	3,2	3,466	
7	3447L	Poturzyn-Żabcze	2+690÷5+054	2,364			0,964	1,4
8	3444L	Poturzyn- Siekierzyńce	0+000÷7+045	7,045		2,3	2,745	2,0
9	3446L	Honiatyn- Oszczów	0+000÷3+883	3,883		0,547	2,936	0,4
10	3450L	Poturzyn- Tarnoszyn	4+255÷13+770	9,515	2,33	7,185		
11	3448L	Suszów- Hulcze	1+136÷6+183	5,047	0,7	1,087	1,83	1,43
12	3452L	Hulcze- Budynin	0+000÷8+445	8,445		1,2	2,6	4,645
RAZEM				88,737	7,405	43,002	26,663	11,667

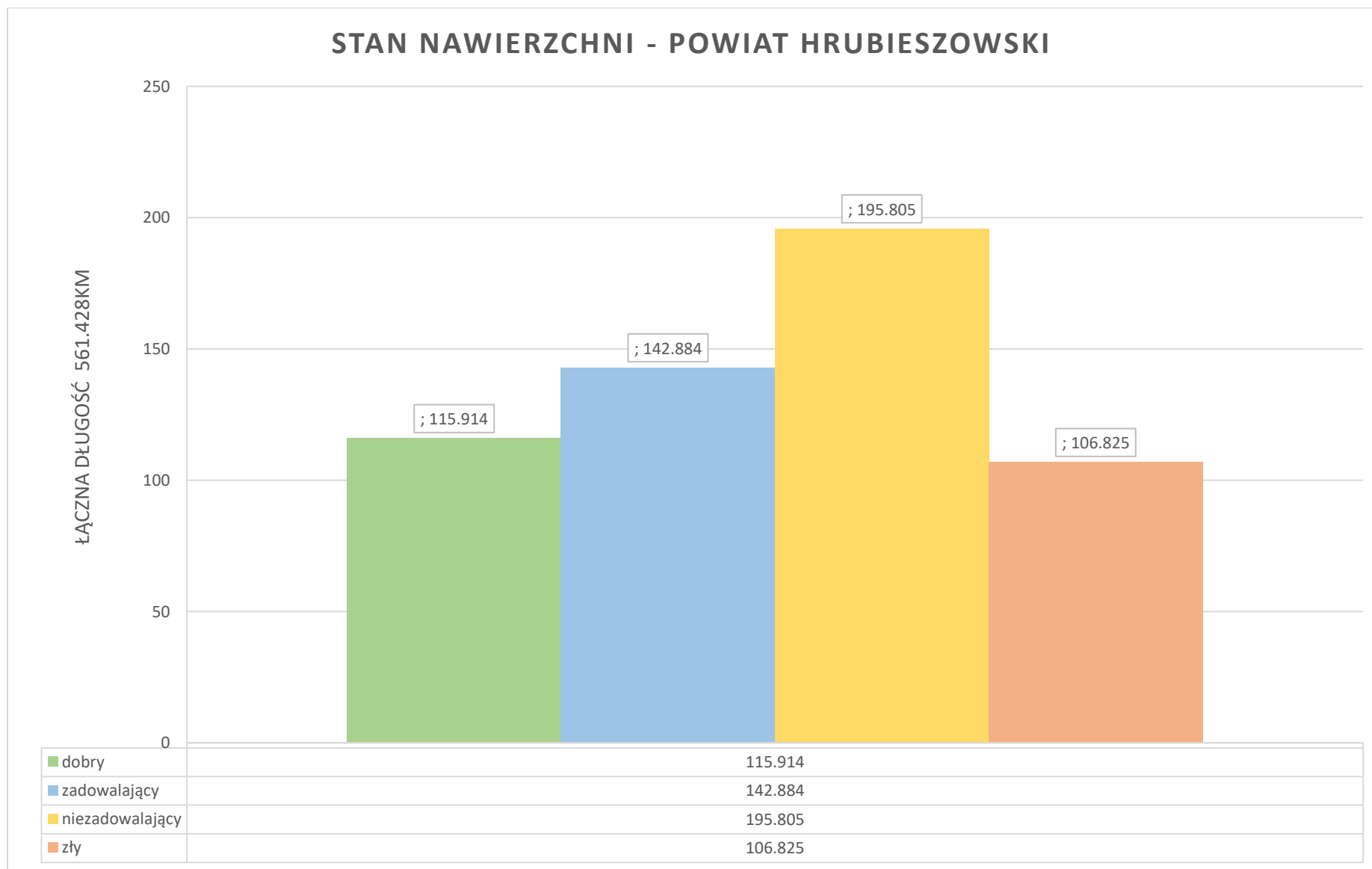
GMINA DOŁHOBYCZÓW 88,737 KM



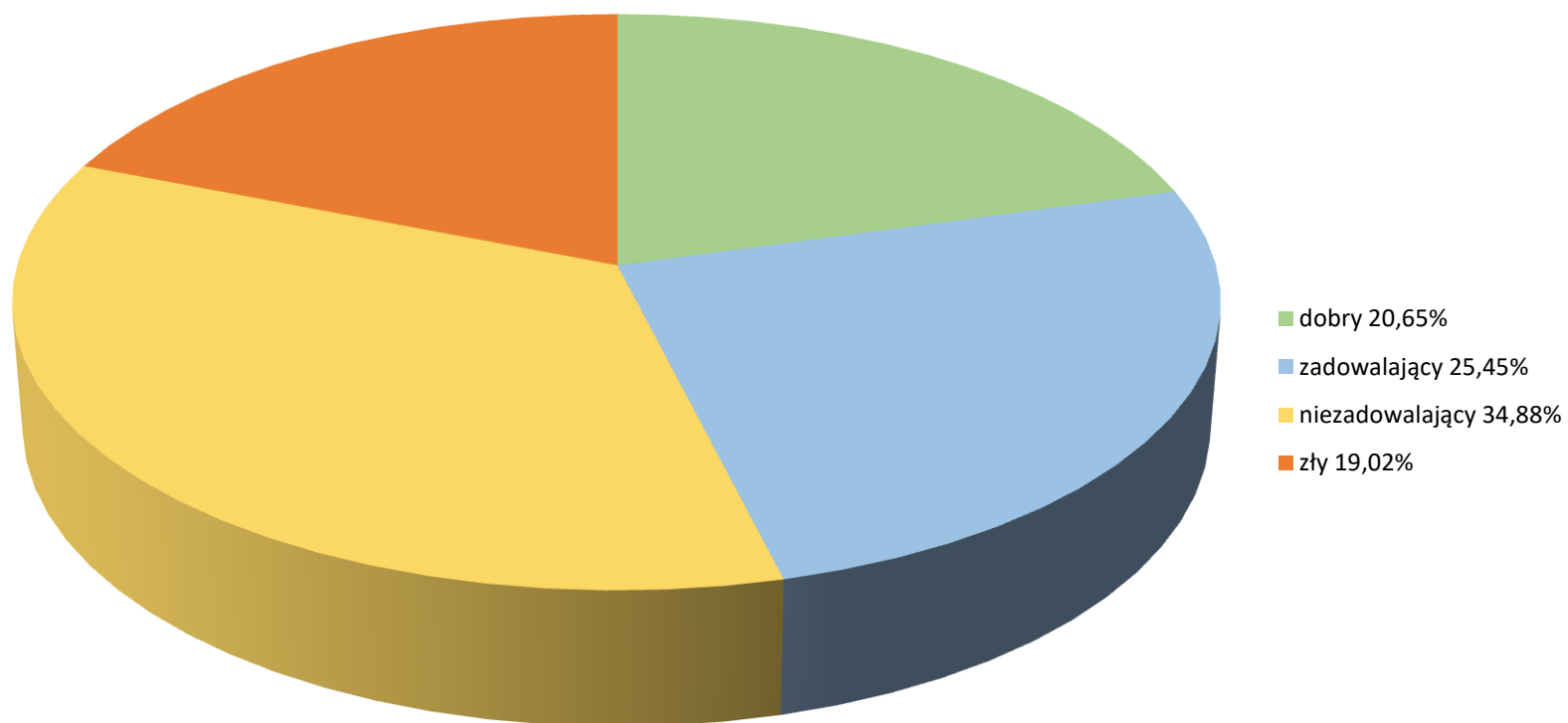
STAN NAWIERZCHNI - GMINA DOŁHOBYCZÓW



6.1 Stan techniczny dróg powiatowych w Powiecie Hrubieszowskim na dzień 31.12.2022r. kształtuje się w następujący sposób:



STAN NAWIERZCHNI - POWIAT HRUBIESZOWSKI



7. MOSTOWE OBIEKTY INŻYNIERSKIE - STAN Z KONTROLI OKRESOWEJ

W ciągach dróg powiatowych znajduje się 28 obiektów mostowych o łącznej długości 564,13 m i powierzchni 3.309,10 m².

Lp.	Nr drogi	Miejscowość	Długość całkowita [m]	Szerokość całkowita [m]	Powierzchnia [m ²]	Przeszkoda	Ocena z kontroli okresowej 2022r.
<i>Mosty stalowe /poza miastem/</i>							
1.	3415	Wilków	15,60	8,28	129,17	Henrykówka	2,83
2.	3413	Obrowiec	12,80	8,40	107,52	Białka	3,00
3.	1855	Moniatycze	7,00	8,40	58,80	r.b.n.	3,00
4.	3421	Wronowice	29,70	6,40	190,10	Huczwa	3,00
5.	3422	Terebiniec	9,00	6,40	57,60	r.b.n.	3,00
6.	3422	Werbkowice	46,80	9,80	458,64	Huczwa	4,94
7.	3432	Kosmów	30,60	9,76	298,66	Bukowa	4,00
8.	3429	Małków	13,00	8,40	109,20	Bukowa	3,00
9.	3449	Sulimów	19,00	8,40	159,60	Krynica	3,00
<i>Mosty żelbetonowe /poza miastem/</i>							
10.	3230	Mołodiatycze	7,90	9,56	75,52	r.b.n.	3,00
11.	3230	Trzeszczany	7,90	9,56	75,52	r.b.n.	2,00
12.	3230	Nieledew	9,50	10,23	97,18	Białka	3,00
13.	1857	Putnowice	4,80	8,19	39,31	Uchańka	3,00
14.	3236	Zaborce	12,00	9,20	110,40	r.b.n.	3,85
15.	3407	Dzieskanów	12,00	9,92	119,04	r.b.n.	3,00
16.	3421	Werbkowice	36,10	6,42	231,76	Huczwa	3,00
17.	3420	Malice	36,10	9,92	358,11	Huczwa	2,42
18.	3420	Kotorów	18,00	9,92	178,56	Siniocha	2,92
19.	3430	Cichobórz	21,00	7,90	165,90	Bukowa	4,20

20.	3432	Prehoryłe	12,00	9,92	119,04	r.b.n.	2,77
21.	3434	Szychowice	27,00	9,92	267,84	Bukowa	2,43
22.	3449	Hulcze	10,50	8,40	88,20	r.b.n.	3,00
23.	3449	Hulcze	7,50	8,40	63,00	r.b.n.	3,00
24.	3421	Werbkowice	41,44	6,70	277,65	Huczwa	3,71
<i>Mosty o konstrukcji sprężonej /poza miastem/</i>							
25.	3416	Podhorce	54,50	12,20	664,90	Huczwa	3,00
<i>Mosty żelbetonowe /na terenie miasta/</i>							
26.	3458	ul. Ciesielczuka	20,19	8,75	177,00	Huczwa	4,00
27.	3260	ul. Działkowa	4,80	5,54	26,59	Kanał Huczwy	3,67
28.	3470	ul. Ludna	37,40	18,50	691,90	Kanał Huczwy	4,94

r.b.n. – rów bez nazwy

Skala i kryteria oceny stanu technicznego drogowych obiektów inżynierskich

Ocena	Stan	Opis stanu elementu
5	odpowiedni	bez uszkodzeń i zanieczyszczeń możliwych do stwierdzenia podczas przeglądu
4	zadowalający	wykazuje zanieczyszczenia lub pierwsze objawy uszkodzeń pogarszających wygląd estetyczny
3	niepokojący	wykazuje uszkodzenia, których nienaprawienie spowoduje skrócenie okresu bezpiecznej eksploatacji
2	niedostateczny	wykazuje uszkodzenia obniżające przydatność użytkową, ale możliwe do naprawy
1	przedawaryjny	wykazuje nieodwracalne uszkodzenia dyskwalifikujące przydatność użytkową
0	awaryjny	uległ zniszczeniu lub przestał istnieć

8. Wykonanie remontów i przebudów nawierzchni dróg powiatowych w roku 2022

System zlecony

Lp	Nr drogi	Ciąg drogi	Rodzaj wykonanych robót	Koszty (brutto)	Zakres
Gmina Mircze					
środki z partycypacji Powiat + Gmina					
1.	3435L	Miętkie – Mircze m. Miętkie Kolonia	przebudowa drogi	527 120,81 zł	995 mb / 4975 m ²
środki własne					
2.	3434L	Mircze – Grafka m. Szychowice	przebudowa drogi	578 523,07 zł	995 mb / 5141 m ²
środki z partycypacji Powiat + Lasy Państwowe					
3.	3430L	Hrubieszów – Cichobórz – Dołhobyczów m. Małków / Małków Kolonia	przebudowa drogi	443 585,97 zł	400 mb / 2400 m ²
Ogółem Gmina Mircze				1 549 229,85 zł / 2390 mb / 12 516 m²	
Gmina Dołhobyczów					
środki własne					
1.	3449L	Uśmierz – Hulcze – Ulhówek m. Setniki	przebudowa drogi	1 219 791,84 zł	995 mb / 5970 m ²
środki z partycypacji Powiat + Gmina					
2.	3449L	Uśmierz – Hulcze – Ulhówek m. Uśmierz	przebudowa drogi	1 031 923,06 zł	830 mb / 4980 m ²
Ogółem Gmina Dołhobyczów				2 251 714,90 zł / 1 825 mb / 10 950 m²	
Gmina Hrubieszów					
środki z partycypacji Powiat + Gmina					
1.	3414L	Moniatycze – Niele dew m. Moniatycze	Przebudowa drogi	164 988,51 zł	290 mb / 1595 m ²
Ogółem Gmina Hrubieszów				164 988,51 zł / 290 mb / 1595 m²	

Gmina Miejska Hrubieszów					
środki własne					
1.	3460L	ul. Działkowa	remont nawierzchni	285 348,07 zł	344 mb / 2081m ²
2.	3460L	ul. Działkowa	remont nawierzchni	255 323,68 zł	613 mb / 3424m ²
Ogółem Gmina Miejska Hrubieszów				540 671,75 zł / 957 mb / 5505 m²	
Gmina Uchanie					
środki własne					
1.	1857L	Raciborowice – Uchanie m. Putnowice	remont nawierzchni	657 494,48 zł	860 mb / 4385 m ²
2.	1857L	Raciborowice – Uchanie m. Aurelin / Bokinia	remont nawierzchni	626 789,55 zł	745 mb / 4097,5 m ²
Ogółem Gmina Uchanie				1 284 284,03 zł / 1 605 mb / 8482,5 m²	
Gmina Werbkowice					
środki własne					
1.	3278L	Kotlice – Wakijów m. Honiatycze Kolonia	przebudowa drogi	821 733,73 zł	1 350 mb / 6810 m ²
2.	3418L	Zaborce – Hostynne m. Peresołowice	remont nawierzchni	porozumienie z firmą ELAWAN	200 mb / 1100 m ²
3.	3418L	Zaborce – Hostynne m. Peresołowice	remont nawierzchni	Wind 14 Sp. z o.o.	477 mb / 2623,5 m ²
Ogółem Gmina Werbkowice				821 733,73 zł / 2027 mb / 10 533,5 m²	
Gmina Trzeszczany					
środki własne					
1.	3287L	Uchanie – Werbkowice m. Mołodiatycze	remont nawierzchni	136 406,75 zł	240 mb / 1320 m ²
środki z partycypacji Powiat + Lasy Państwowe					
2.	3230L	Skierbieszów – Hrubieszów m. Trzeszczany Pierwsze, Mołodiatycze	przebudowa drogi	2 434 590,97 zł	1 254 mb / 7624 m ²

3.	3417L	Drogojówka – Trzeszczany m. Drogojówka / Trzeszczany Pierwsze	remont nawierzchni	1 394 070,93 zł	2 226 mb / 12302 m ²
Ogółem Gmina Trzeszczany				3 965 068,65 zł / 3 720 mb / 21 246 m²	
PODSUMOWANIE remonty nawierzchni + przebudowa dróg w roku 2022				10 577 691,40 zł / 12 814 mb / 70 828 m²	

Razem przebudowa drogi: 7 222 257,96 zł / 7 109,00 mb / 39 495 m²

Razem remont nawierzchni: 3 355 433,46 zł / 5 705,00 mb / 31 333 m²

9. Wykonanie remontów i przebudów obiektów mostowych w roku 2022

System zlecony

Lp	Nr drogi	Ciąg drogi	Rodzaj wykonanych robót	Koszty (brutto)
Gmina Trzuszczany				
1.	3230L	Skierbieszów - Hrubieszów	remont obiektu mostowego	24.000,00zł
Ogółem Gmina Trzuszczany				24.000,00zł
PODSUMOWANIE				24.000,00zł

10. Wykonanie remontów i przebudów chodników oraz ścieżek rowerowych przy drogach powiatowych w roku 2022

System zlecony

Lp	Nr drogi	Ciąg drogi	Rodzaj wykonanych robót	Koszty (brutto)	Zakres
Gmina Trzuszczany					
1.	3287L	Uchanie - Werbkowice m. Mołodiatycze	Budowa chodnika	167 788,45 zł	270 mb
Ogółem Gmina Trzuszczany				167 788,45 zł	270mb
PODSUMOWANIE				167 788,45 zł	270 mb

11. Wykaz dróg wyremontowanych na Obwodzie Drogowym Nr 1 w Hrubieszowie na dzień 31.12.2022 r. systemem własnym

Nr i nazwa drogi	Ilość m^2 wykonanych remontów		Długość odcinka wyremontowanego (km)
	System własny		
	Remont masą	Pow. utrwalenie	
GM. HRUBIESZÓW			
1855L Strzelce – Moniatycze	—	470,0 m^2	10,590
1856L Raciborowice – Moniatycze	61,5 m^2	887,0 m^2	7,766
3230L Skierbieszów – Hrubieszów	130,5 m^2	453,0 m^2	2,899
3404L Teratyn – Horodło	5,0 m^2	1 299,0 m^2	9,369
3405L Horodło – Szpikołosy	16,5 m^2	1 045,0 m^2	2,358
3406L Annapol – Szpikołosy	16,5 m^2	676,0 m^2	4,492
3407L Matcze – Hrubieszów	13,0 m^2	1 041,0 m^2	6,688
3408L Kobło – Husynne	3,5 m^2	299,0 m^2	3,364
3411L Dziekanów – Teptiuków	1,5 m^2	—	3,739
3412L Hrubieszów – Teptiuków	2,0 m^2	—	1,894
3413L Obrowiec – Brodzica	28,5 m^2	993,0 m^2	6,565
3414L Moniatycze – Niele dew	5,5 m^2	499,0 m^2	4,675
3423L Bormańce – Czerniczyn	0,5 m^2	—	4,930
3424L Terebiń – Mieniany	0,5 m^2	367,0 m^2	6,907
3430L Hrubieszów – Cichobórz – Dołhobyczów	8,0 m^2	1 010,0 m^2	11,948
3431L Hrubieszów – Gródek	nie wymaga remontu		1,780
3432L Hrubieszów – Kryłów – Dołhobyczów – Gr. Państwa	nie wymaga remontu		12,309
3433L Cichobórz – Kosmów	0,5 m^2	—	2,980
3453L Moniatycze – Szpikołosy	—	693,0 m^2	6,002
RAZEM:	293,5 m^2	9 732,0 m^2	111,255 - 100%
GM. UCHANIE			
1857L Raciborowice – Uchanie	7,5 m^2	803,0 m^2	7,623
1861L Turowiec – Uchanie	3,5 m^2	466,0 m^2	3,997
3233L Uchanie – Grabowiec	2,5 m^2	631,0 m^2	6,506
3287L Uchanie – Werbkowice	165,0 m^2	3 199,0 m^2	7,470
3400L Rozkoszówka – Drohiczany	2,0 m^2	1 001 m^2	6,625
3401L Staszic – Miedniki	1,0 m^2	762 m^2	5,885
3402L Staszic – Zadębce	102,0 m^2	2 414,0 m^2	6,407
3403L Teratyn – Niele dew	56,0 m^2	789,0 m^2	4,512
3404L Teratyn – Horodło	nie wymaga remontu		2,891
RAZEM:	339,5 m^2	10 065,0 m^2	51,916 - 100%

GM. TRZESZCZANY			
3230L Skierbieszów – Hrubieszów	38,0 m ²	1 459,0 m ²	12,541
3234L Ornatowice – Skibice	nie wymaga remontu		0,258
3235L Szystowice - Ostrówek	1,0 m ²	171,0 m ²	2,380
3236L Mołodiatycze – Kol. Horyszów	3,0 m ²	520,0 m ²	3,068
3287L Uchanie - Werbkowice	6,5m ²	1 274,0 m ²	12,777
3402L Staszic – Zadębce	nie wymaga remontu		0,510
3403L Teratyn – Niele dew	104,0 m ²	1 100,0 m ²	5,037
3414L Moniatycze – Niele dew	naw. gruntowa		—
3415L Niele dew – Wilków	10,0 m ²	538,0 m ²	2,654
3417L Drogojówka – Trzeszczany	16,5m ²	572,0 m ²	7,343
3418L Zaborce – Hostynne	naw. gruntowa		—
RAZEM:	179,0 m²	5 634,0 m²	46,568 - 100 %
GM. HORODŁO			
3404L Teratyn – Horodło	11,0 m ²	749,0 m ²	8,011
3405L Horodło – Szpikołosy	4,5 m ²	518,0 m ²	5,857
3407L Matcze – Hrubieszów	2,5 m ²	879,0 m ²	6,717
3408L Kobło – Husynne	nie wymaga remontu		1,050
3409L Horodło – Strzyżów	3,0 m ²	708,0 m ²	6,506
3410L Łuszków – Strzyżów	0,5m ²	247,0 m ²	6,090
RAZEM:	21,5 m²	3 101,0 m²	34,231 -100%
OGÓŁEM:	833,5 m²	28532,0 m²	243,970 -100%

**WYKAZ ULIC WYREMONTOWANYCH NA TERENIE MIASTA
na dzień 31.12.2022r.**

Nr ulicy	Nazwa ulicy	Ilość m ² wykonanych remontów		Długość odcinka wyremontowanego (km)
		System własny		
		Remont masą	Pow. utrwalenie	
3454L	Antonówka	naw. gruntowa		—
3455L	Bartłomieja	nie wymaga remontu		0,374
3457L	Batalionów Chłopskich	7,0 m ²	125,0 m ²	1,130
3458L	Ciesielczuka	nie wymaga remontu		0,746
3459L	Listopadowa	nie wymaga remontu		0,607
3460L	Działkowa	11,5m ²	—	0,972
3461L	Gęsia	nie wymaga remontu		0,111
3462L	Grotthusów	nie wymaga remontu		0,642
3463L	Grunwaldzka	—	28,0 m ²	0,548
3464L	Władysława Jagiełły	6,0 m ²	136,0 m ²	1,042
3465L	Marii Konopnickiej	8,0 m ²	117,0 m ²	0,930
3466L	Komandora Krawczyka	naw. gruntowa		—
3467L	Królowej Jadwigi	2,5 m ²	135,0 m ²	0,733

3468L	Górna	5,0 m ²	87,0 m ²	0,363
3469L	Lipice	1,5 m ²	92,0 m ²	2,982
3470L	Ludna	nie wymaga remontu		0,446
3471L	J. Matejki	—	35,0 m ²	0,394
3472L	Michałówka	///	///	///
3473L	Mickiewicza	0,5 m ²	—	0,356
3474L	Narutowicza	2,25 m ²	—	0,587
3475L	Podzamcze	nie wymaga remontu		0,250
3476L	Polna	2,0 m ²	—	0,993
3477L	Prosta	nie wymaga remontu		0,200
3478L	Bolesława Prusa	nie wymaga remontu		0,304
3479L	27 Wołyńska Dywizja Piechoty AK	0,5 m ²	—	0,068
3479L	Pogodna	nie wymaga remontu		0,108
3480L	Szewska	nie wymaga remontu		0,348
3481L	mjr H. D., „Hubala”	nie wymaga remontu		0,292
3482L	Targowa	1,0 m ²	—	0,367
3483L	Teresówka	1,0 m ²	326,0 m ²	0,661
3484L	Uchańska	—	192,0 m ²	4,030
3485L	Wesoła	3,5 m ²	238,0 m ²	0,830
3486L	Wspólna	nie wymaga remontu		0,054
3487L	Piłsudskiego	14,5 m ²	—	0,876
	RAZEM:	66,75 m²	1 511,0 m²	22,344 - 100%

**WYKAZ WYREMONTOWANYCH ULIC LEŻĄCYCH W CIĄGACH DRÓG POWIATOWYCH
na dzień 31.12.2022 r.**

Nr i nazwa drogi	Ilość m ² wykonanych remontów		Długość odcinka wyremontowanego (km)
	System własny		
	Remont masą	Pow. utrwalenie	
ul. Grabowiecka <i>Ciąg drogi powiatowej Nr 3230L</i>	21,5 m ²	233,0 m ²	1,813
ul. Dziekanowska <i>Ciąg drogi powiatowej Nr 3407L</i>	nie wymaga remontu		1,310
ul. Dwernickiego <i>Ciąg drogi powiatowej Nr 3412L</i>	5,75 m ²	72,0 m ²	2,517
ul. Kolejowa <i>Ciąg drogi powiatowej Nr 3430L</i>	5,0 m ²	---	2,129
ul. Gródecka <i>Ciąg drogi powiatowej Nr 3431L</i>	nie wymaga remontu		2,185
ul. Nowa <i>Ciąg drogi powiatowej Nr 3432L</i>	1,5	—	2,647
RAZEM:	33,75 m²	305,0 m²	12,601 - 100%
OGÓŁEM:	100,5 m²	1816,0 m²	34,945 - 100%

Razem ulice:

System własny - 1 916,5m²

w tym: 100,5 m² - remont masą na gorąco

1 816,0 m² - remont powierzchniowe utrwalenie

Razem Obwód Drogowy Nr 1 :

System własny – 31 282,0 m²

w tym: 934,0m² - remont masą na gorąco

30 348,0 m² - remont powierzchniowe utrwalenie

12. Wykaz dróg wyremontowanych na Obwodzie Drogowym Nr 2 w Witkowie na dzień 31.12.2022 r. systemem własnym

Nr i nazwa drogi	Ilość m ² wykonanych remontów		Długość odcinka wyremontowanego (km)
	System własny		
	Remont masą	Pow. utrwalenie	
GM. WERBKOWICE			
3277L Hostynne – Koniuchy	2,0 m ²	360,0 m ²	3,010
3278L Kotlice – Wakijów	4,0 m ²	296,0 m ²	5,715
3287L Uchanie – Werbkowice	nie wymaga remontu		3,296
3415L Niele dew – Wilków	—	456,0 m ²	4,786
3416L Podhorce – Terebiń	15,5 m ²	659,0 m ²	8,516
3418L Zaborce – Hostynne	nie wymaga remontu		5,078
3419L Werbkowice – Kotorów	3,0 m ²	563,0 m ²	4,899
3420L Malice – Honiatycze	5,5 m ²	934,0 m ²	6,320
3421L Werbkowice – Tyszowce	3,5 m ²	402,0 m ²	10,496
3422L Bormańce – Werbkowice	—	63,0 m ²	4,125
3423L Bormańce – Czerniczyn	naw. gruntowa		-
3424L Terebiń – Mieniany	—	74,0 m ²	3,550
3425L Terebiń – Modryniec	3,5 m ²	349,0 m ²	4,529
3426L Sahryń – Malice	0,5 m ²	610,0 m ²	4,326
3427L Sahryń – Modryń	4,0 m ²	794,0 m ²	3,138
3428L Adelina – Wronowice	4,0 m ²	130,0 m ²	5,494
3429L Adelina – Krytów	nie wymaga remontu		0,715
RAZEM:	45,5 m²	5 690,0 m²	77,993 - 100%
GM. DOŁHOBYCZÓW			
3430L Hrubieszów – Cichobórz – Dołhobyczów	25,5 m ²	717,0 m ²	5,282
3432L Hrubieszów – Krytów – Dołhobyczów – Gr. Państwa	1,0 m ²	25,0 m ²	15,539
3443L Wólka Poturzyńska – Witków	—	376,0 m ²	5,328
3444L Poturzyn – Siekierzyńce	—	175,0 m ²	7,045
3445L Nowosiółki – Oszczów	—	644,0 m ²	6,966
3446L Honiatyn – Oszczów	nie wymaga remontu		3,883
3447L Poturzyn – Żabcze	nie wymaga remontu		2,364
3448L Suszów – Hulcze	—	520,0 m ²	5,047
3449L Uśmierz – Ulhówek	1,5 m ²	644,5 m ²	17,671
3450L Poturzyn – Tarnoszyn	—	180,5 m ²	9,515
3451L Nowosiółki – Liski	nie wymaga remontu		1,652
3452L Hulcze – Budynin	—	122,0 m ²	8,445
RAZEM:	28,0 m²	3 404,0 m²	88,737 - 100%

GM. MIRCZE			
3425L Terebiń – Modryniec	1,5 m ²	514,0 m ²	4,194
3427L Sahryń – Modryń	4,5 m ²	534,0 m ²	4,077
3429L Adelina – Krytów	—	70,0 m ²	21,255
3430L Hrubieszów – Cichobórz – Dołhobyczów	—	342,0 m ²	8,196
3432L Hrubieszów – Krytów – Dołhobyczów –Gr. Państwa	nie wymaga remontu		7,489
3434L Mircze – Szychowice	—	617,0 m ²	8,665
3435L Miętkie – Mircze	5,0 m ²	76,0 m ²	7,709
3436L Miętkie – Nabroż	—	980,0 m ²	6,848
3437L Lipowiec – Wereszyn	5,015 m ²	513,0 m ²	14,514
3438L Mircze – Stara Wieś – Łykoszyn –Telatyn	2,015 m ²	210,0 m ²	9,410
3439L Łykoszyn – Poturzyn	2,0 m ²	880,0 m ²	3,669
3440L Mircze – Smoligów	5,0 m ²	557,0 m ²	5,880
3441L Kol. Małków – Wereszyn	—	280,0 m ²	8,995
3425L Terebiń – Modryniec	1,5 m ²	514,0 m ²	4,194
RAZEM:	25,03 m²	5 573,0 m²	110,901 - 100%
OGÓŁEM:	98,53 m²	14 667,0 m²	277,631 - 100%

System własny – 14 765,53 m²

w tym: 98,53 m² - remont masą na gorąco
14 667,0 m² - remont powierzchniowe utrwalenie

OGÓŁEM: obwód drogowy nr 1 + obwód drogowy nr 2:

System własny: 46 047,53 m²

w tym: 1 032,53m² - remont masą na gorąco
45 015,0 m² - remont powierzchniowe utrwalenie

14. Realizacje zadań na drogach powiatowych administrowanych przez PZD w 2022r.

a) Gmina Hrubieszów

Przebudowa drogi powiatowej nr 3414L Moniatycze – Niele dew m. Moniatycze





b) Gmina Werbkowice

Przebudowa drogi powiatowej nr 3278 L Kotlice – Wakijów od km 3+125 do km 4+475
długości 1.35 km w miejscowości Honiatycze Kolonia



c) *Gmina Trzeszczany*

Remont drogi powiatowej nr 3417L Drogojówka - Trzeszczany m. Drogojówka





Państwowe Gospodarstwo Leśne Lasy Państwowe

Inwestycja współfinansowana ze środków Lasów Państwowych

**„Remont drogi powiatowej 3417 L
Drogojówka - Trzuszczany”**

Beneficjent: Powiat Hrubieszowski



Finansowanie:

Całkowita wartość inwestycji: 1 428 596,84

Współfinansowanie Lasów Państwowych: 1 394 070,93

www.lasy.gov.pl





Przebudowa drogi powiatowej nr 3230 L Skierbieszów - Hrubieszów
etap IV Gmina Trzeszczany







d) Gmina Mircze

Przebudowa drogi powiatowej nr 3430L Hrubieszów – Cichobórz – Dołhobyczów
od km 18+100 do km 18+500 długości 400 mb w miejscowości Małków Kolonia i Małków



Przebudowa drogi powiatowej nr 3435L Miętkie - Mircze od km 0+995 do km 1+990
długości 0,995 km w miejscowości Miętkie Kolonia



Przebudowa drogi powiatowej Nr 3434L Mircze - Grafka
m. Szychowice



e) *Gmina Uchanie*

Remont drogi powiatowej Nr 1857L Raciborowice – Uchanie
m. Aurelin / Bokinia









Remont drogi powiatowej Nr 1857L Raciborowice – Uchanie
m. Putnowice










f) *Gmina Miejska Hrubieszów*

Remont drogi powiatowej Nr 3460L ul. Działkowa







g) Gmina Dolhobyczów

Przebudowa drogi powiatowej nr 3449L Uśmierz – Hulcze – Ulhówek
od km 15+460 do km 16+455 dł. 0,995 km w miejscowości Setniki









